COMUNE DI ZUGLIANO
Provincia di Vicenza

PIANO DEGLI INTERVENTI
P.I.
N. 3 - VARIANTE

Elaborato	5			Scala	1:1.000

Previsioni puntuali in zona agricola

Piano degli interventi n.3 - variante - adottato con delibera di C.C n. 66 del 16.11.2010
Elaborato adeguato alla delibera di C.C. n. 20 del 4 aprile 2011

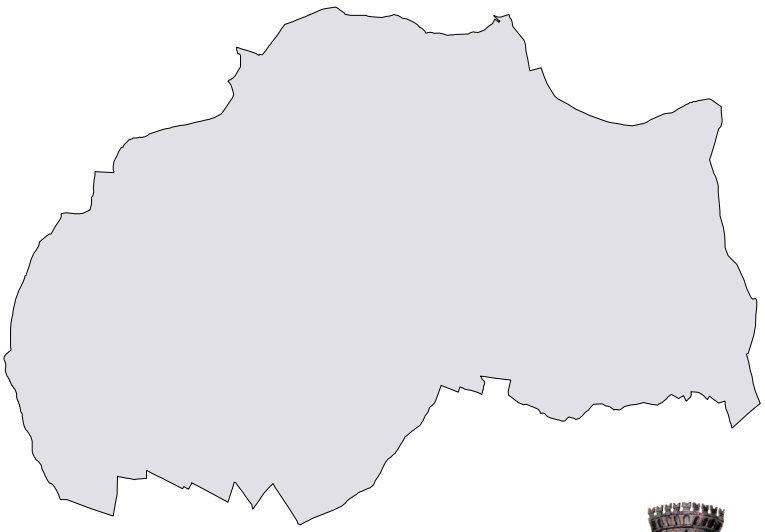

Sindaco Romano Leonardi

Progettisti dott. Adriano Ferraro

dott. Keti Pozzan

Ufficio Comunale di Piano
Keti Pozzan
Barbara De Pretto
Paolo Montagna

Realizzazione GIS con Intergraph GeoMedia
STUDIO LUCA ZANELLA INGEGNERE
33100 UDINE v.le XXIII marzo n.19 studio@lzi.it

Aprile 2011

LEGENDA

Perimetro insediamento

Categoria di intervento 1: immobili di riconosciuto notevole interesse storico, architettonico, monumentale e testimoniale

Categoria di intervento 2: immobili di rilevante interesse storico, architettonico, monumentale e testimoniale

Categoria di intervento 3: ristrutturazione edilizia

Categoria di intervento 4: interventi di nuova edificazione

Categoria di intervento 4: interventi di nuova edificazione subordinati alla trasposizione dei volumi esistenti corrispondenti

Categoria di intervento 5: demolizione senza ricostruzione

Categoria di intervento 5: demolizione e ricostruzione con trasposizione di volume

Possibilità di sopraelevazione

Sopraelevazione fino all'allineamento con la linea di gronda

Categoria di intervento introdotta con il PI per la quale non è ammesso il cambio d'uso

Categoria di intervento introdotta con il PI per la quale è ammesso il cambio d'uso a residenza

Categoria di intervento introdotta con il PI per la quale è ammesso il cambio d'uso a turistico-ricettiva/ristorazione

Categoria di intervento introdotta con il PI per la quale è ammessa la destinazione d'uso artigianale

Categoria di intervento ex PRG vigente per la quale è confermato il possibile cambio d'uso a residenza

Portici

Progettazione unitaria

Altezza prescritta nelle sopraelevazioni e/o nuova edificazione

Passaggio coperto con archi

Arco di accesso a corte / portale

Affresco / pittura

Forno a legna

Viabilità di progetto

Ambito di sportello unico

Andamento falde copertura

Ambito soggetto ad accordo ai sensi dell'art. 6 L.R. 11/04

COMUNE DI ZUGLIANO (VI)

scala 1:1000

Previsioni puntuali in zona agricola

E01

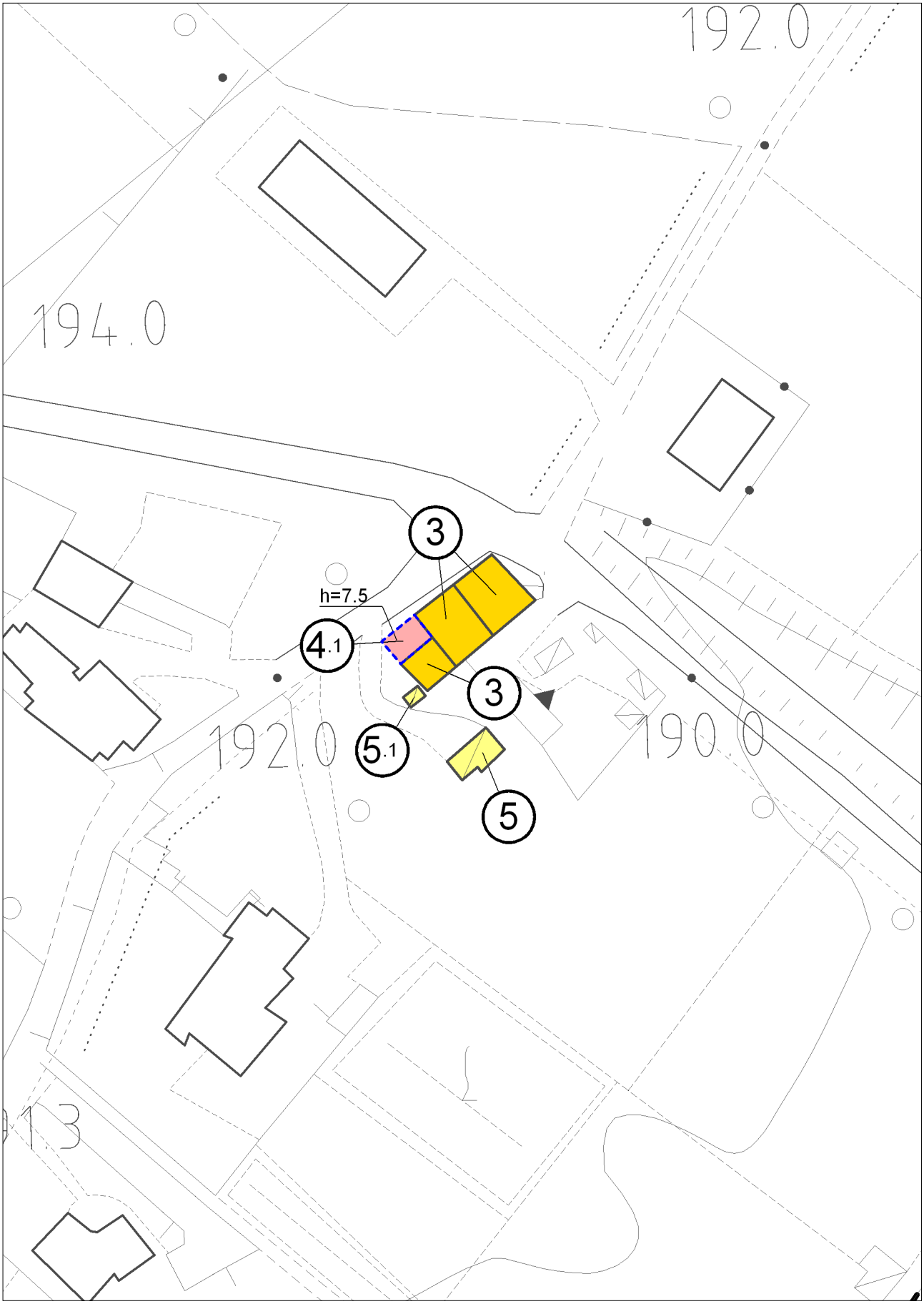

COMUNE DI ZUGLIANO (VI)

scala 1:1000

Previsioni puntuali in zona agricola

E02

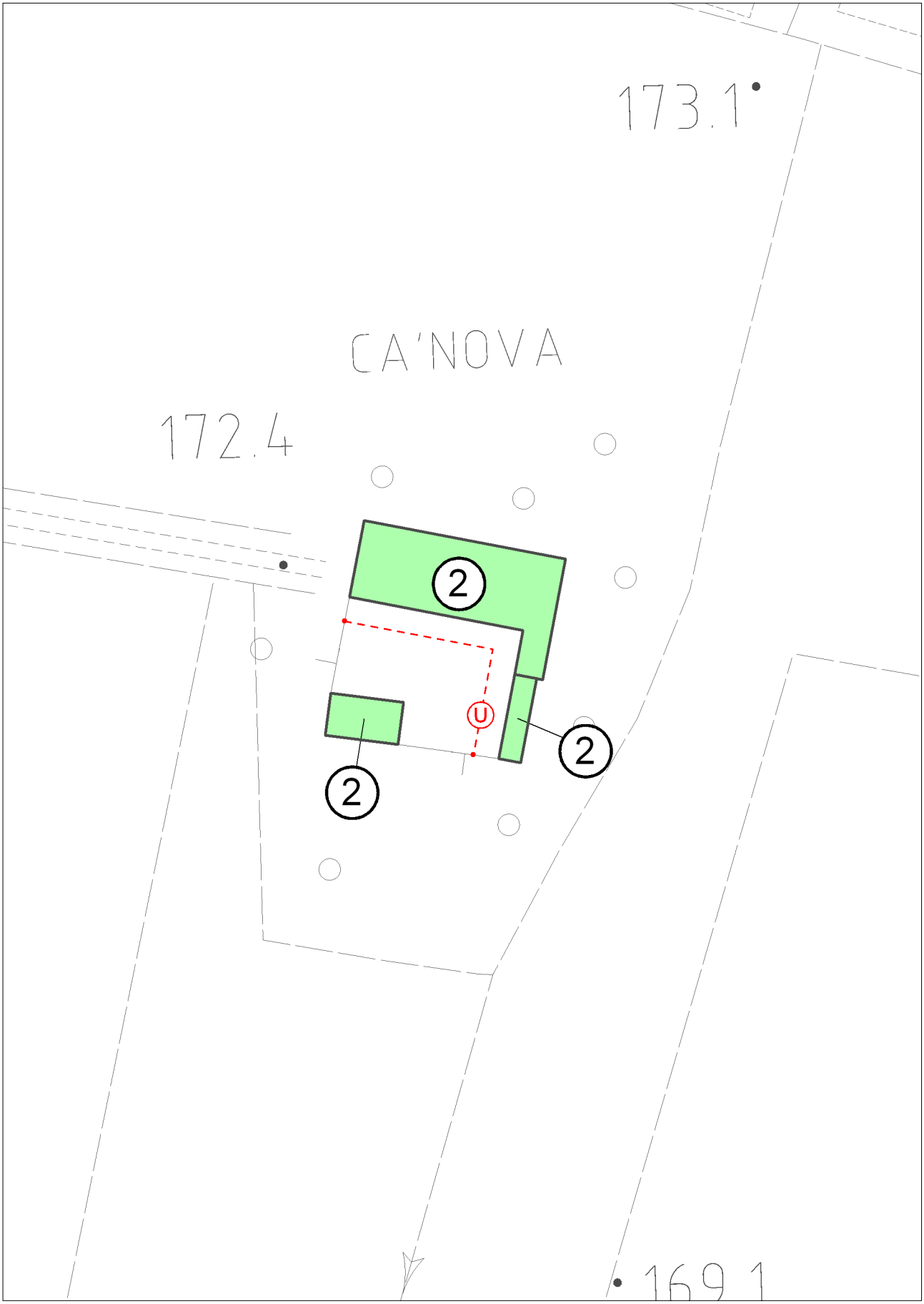

COMUNE DI ZUGLIANO (VI)

scala 1:1000

Previsioni puntuali in zona agricola

E03

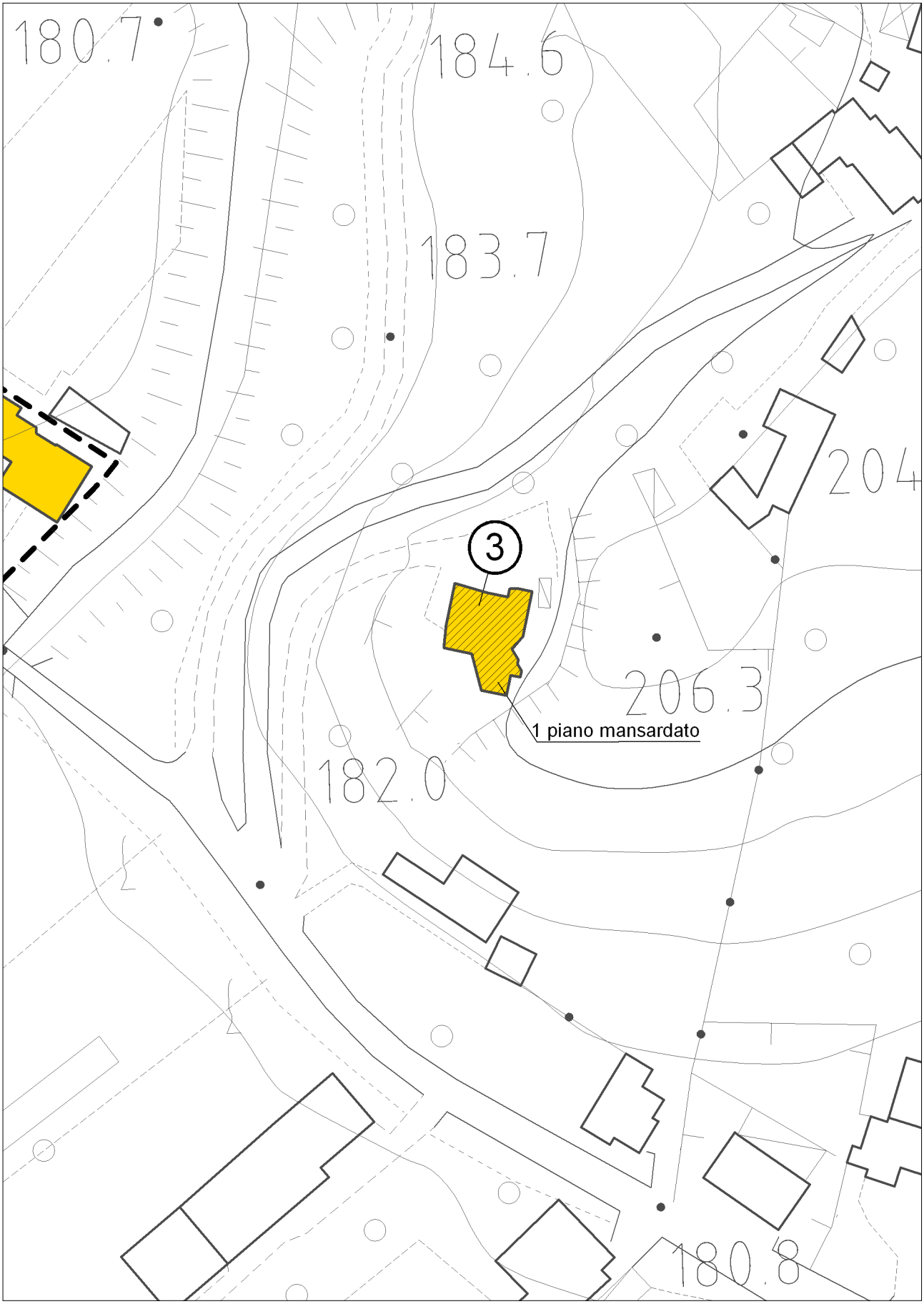

COMUNE DI ZUGLIANO (VI)

scala 1:1000

Previsioni puntuali in zona agricola

E04

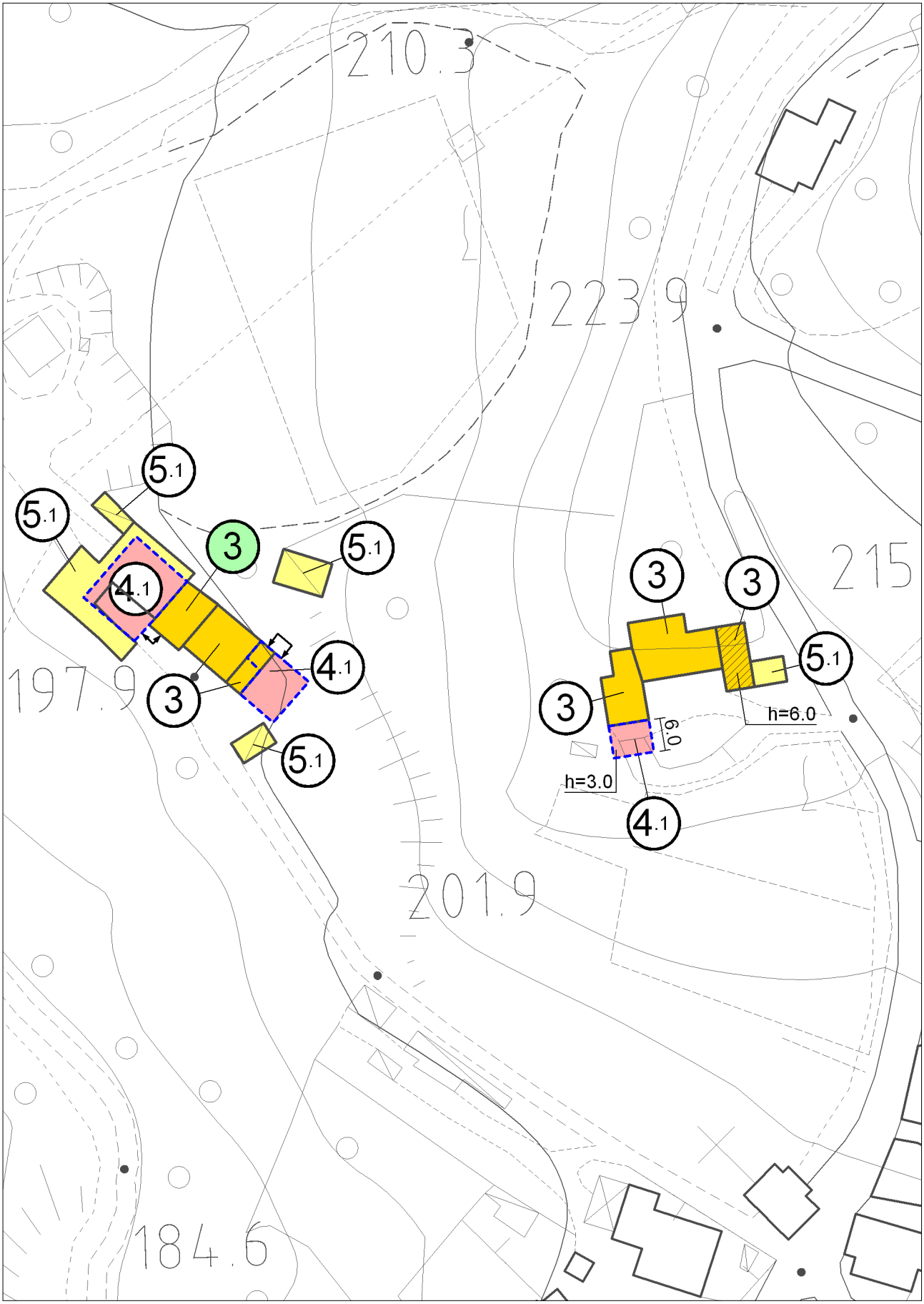

COMUNE DI ZUGLIANO (VI)

scala 1:1000

Previsioni puntuali in zona agricola

E05

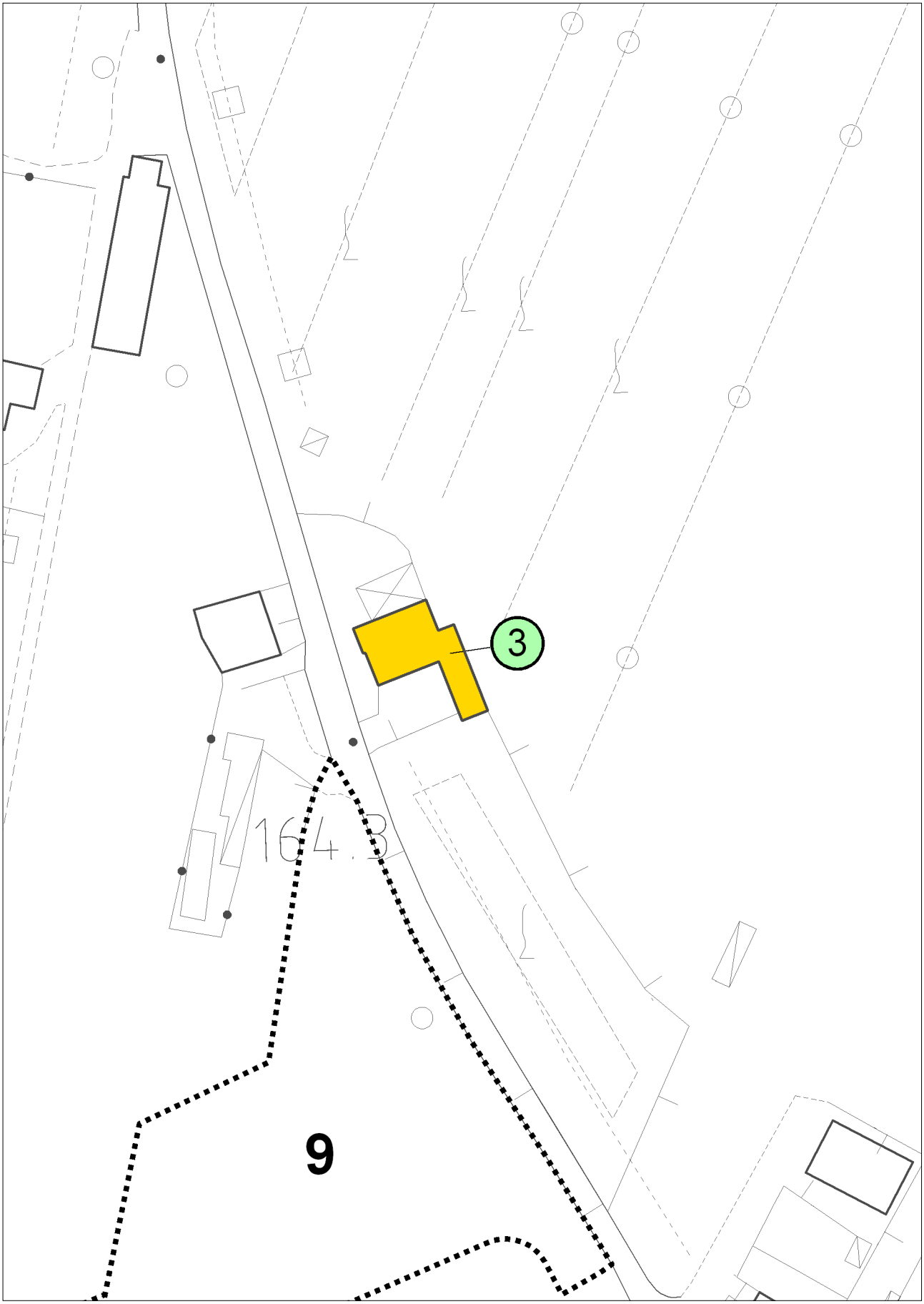

COMUNE DI ZUGLIANO (VI)

scala 1:1000

Previsioni puntuali in zona agricola

E06

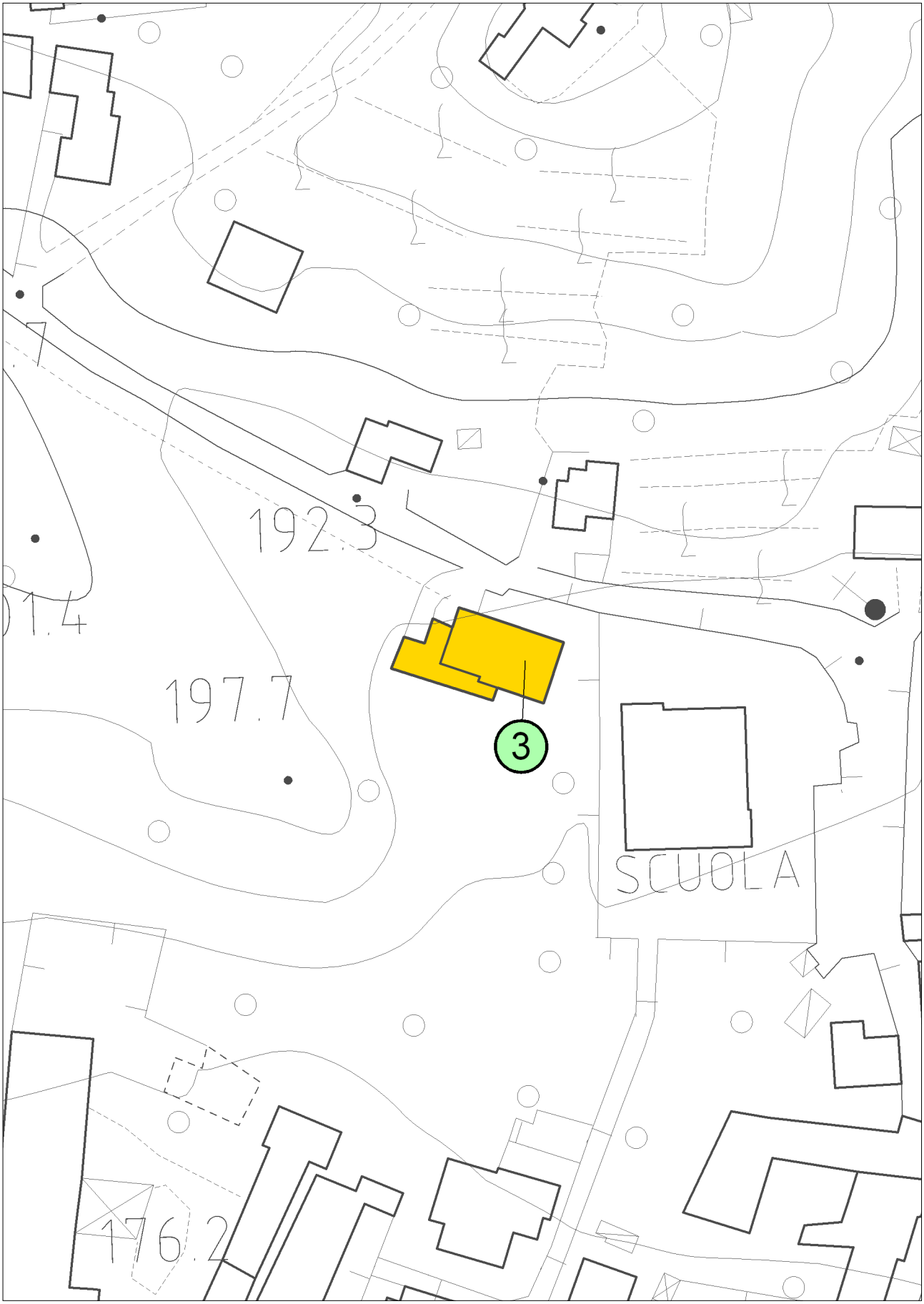

COMUNE DI ZUGLIANO (VI)

scala 1:1000

Previsioni puntuali in zona agricola

E07

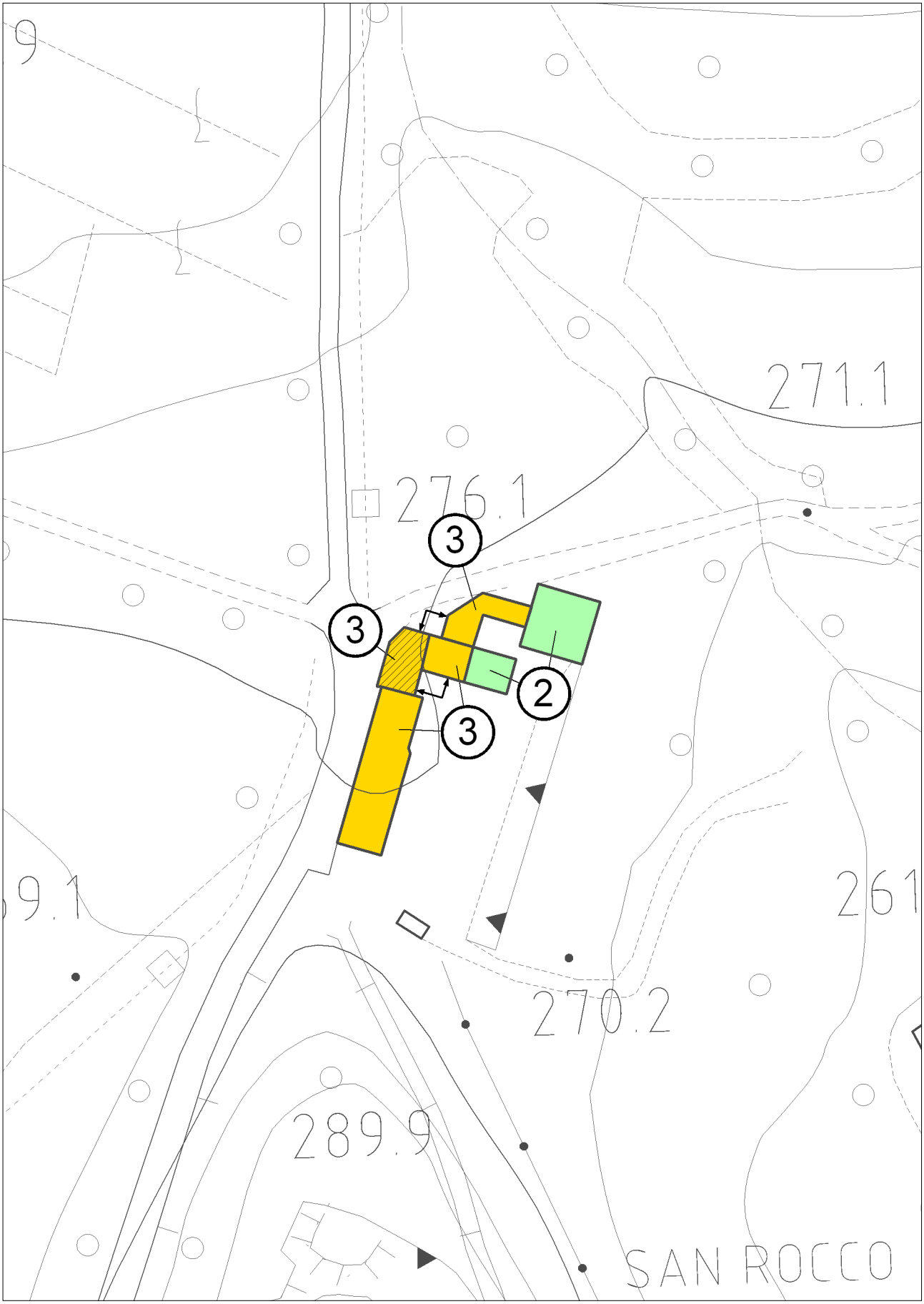

COMUNE DI ZUGLIANO (VI)

scala 1:1000

Previsioni puntuali in zona agricola

E08

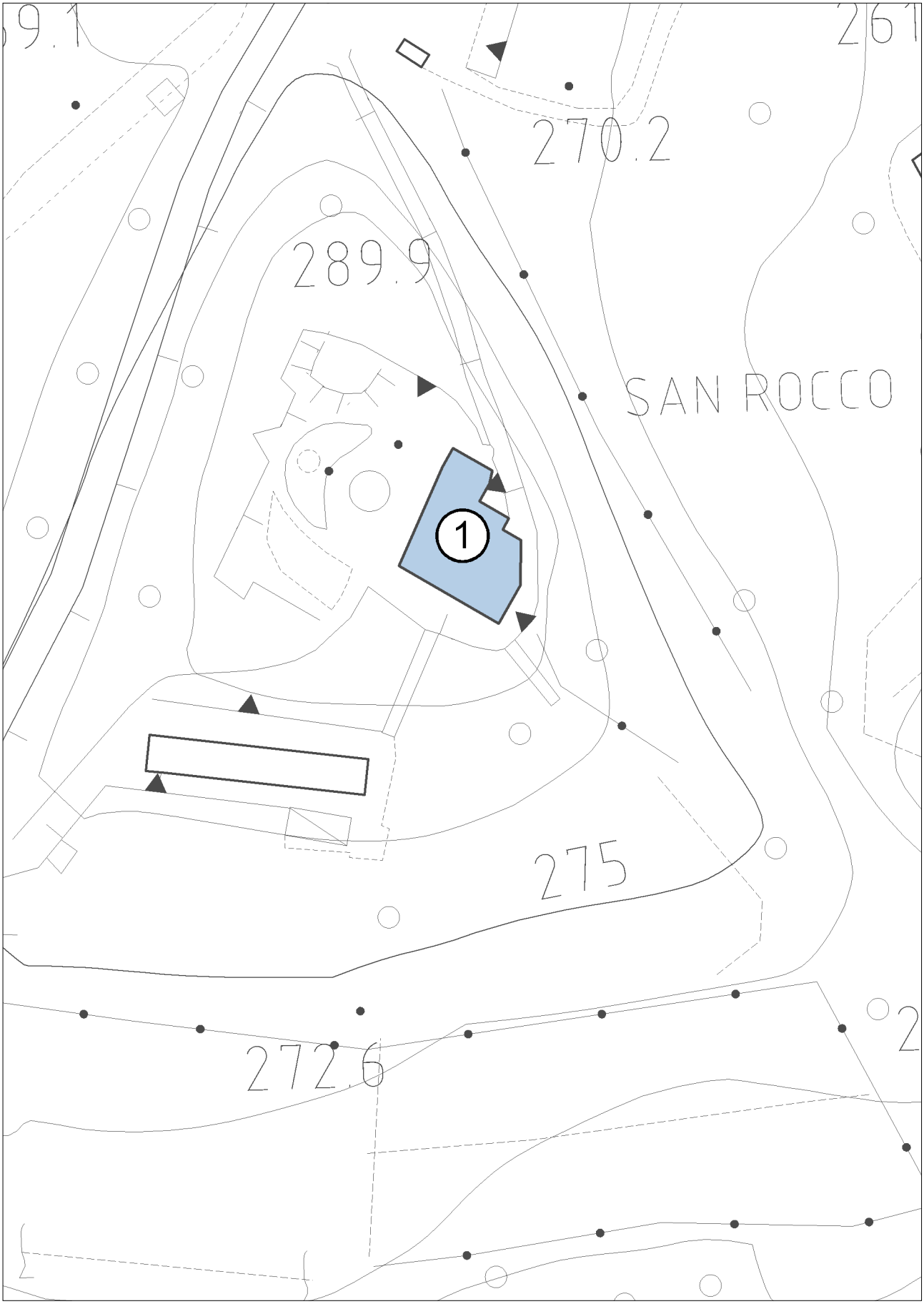

COMUNE DI ZUGLIANO (VI)

scala 1:1000

Previsioni puntuali in zona agricola

E09

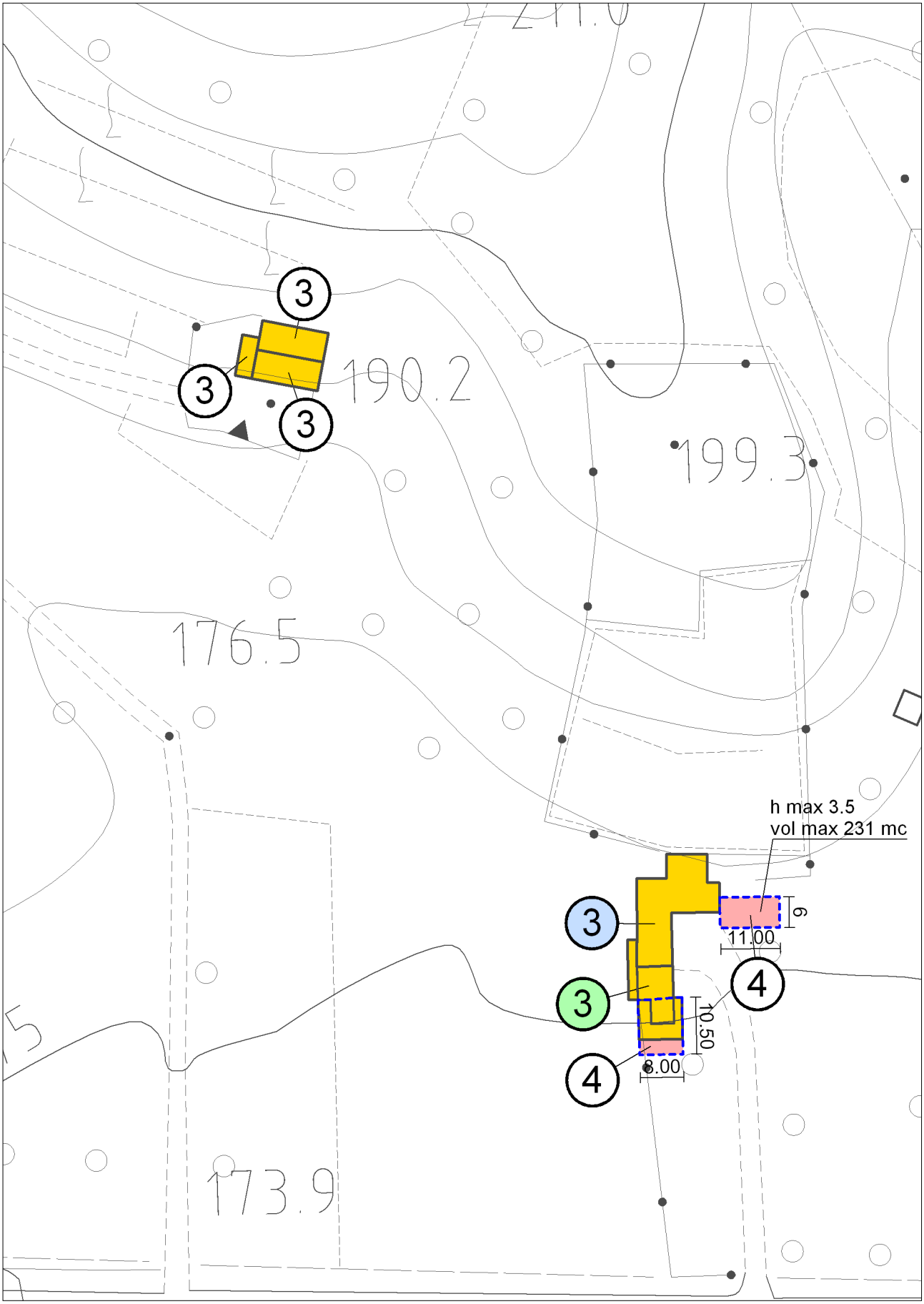

COMUNE DI ZUGLIANO (VI)

scala 1:1000

Previsioni puntuali in zona agricola

E10

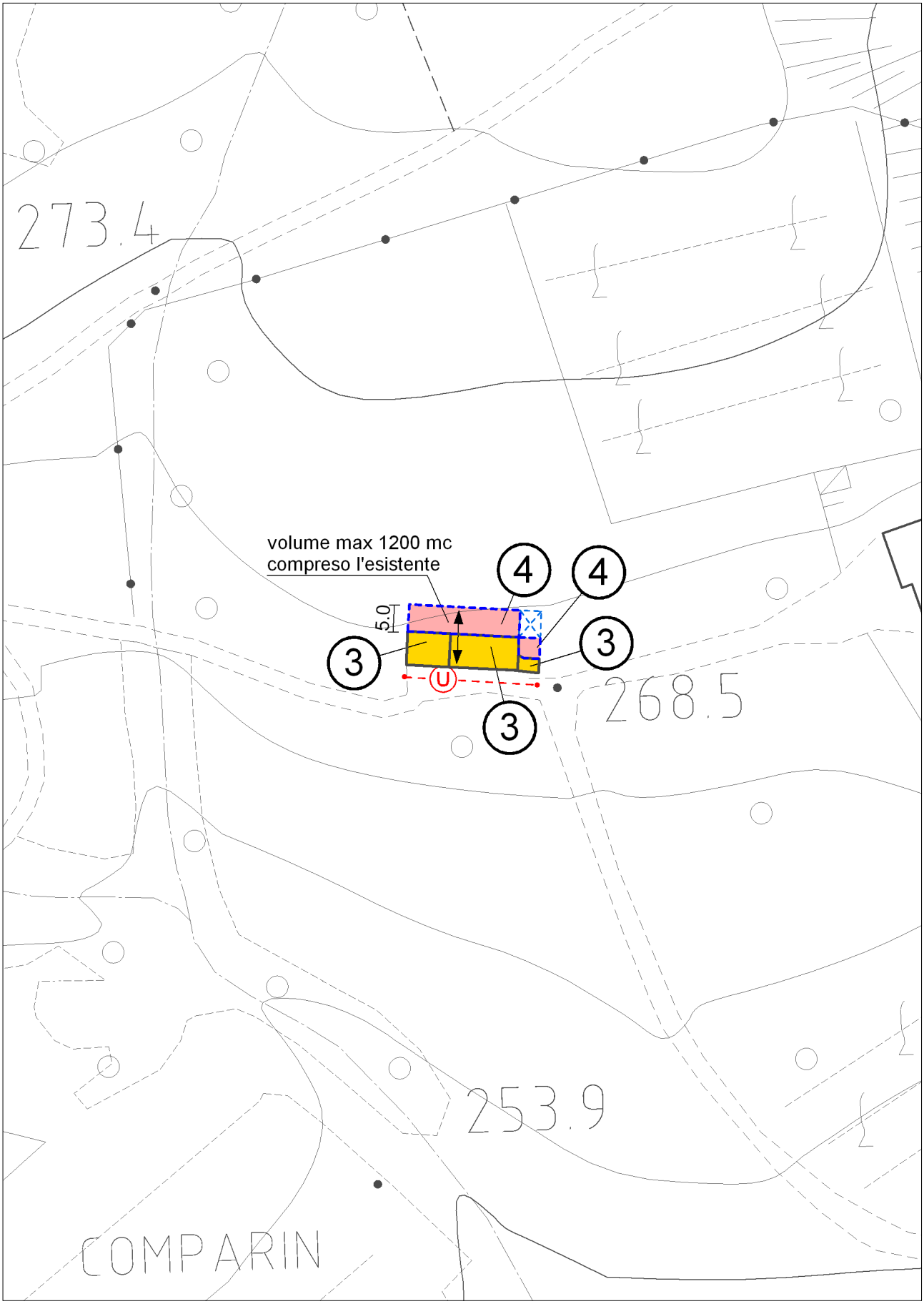

COMUNE DI ZUGLIANO (VI)

scala 1:1000

Previsioni puntuali in zona agricola

E11

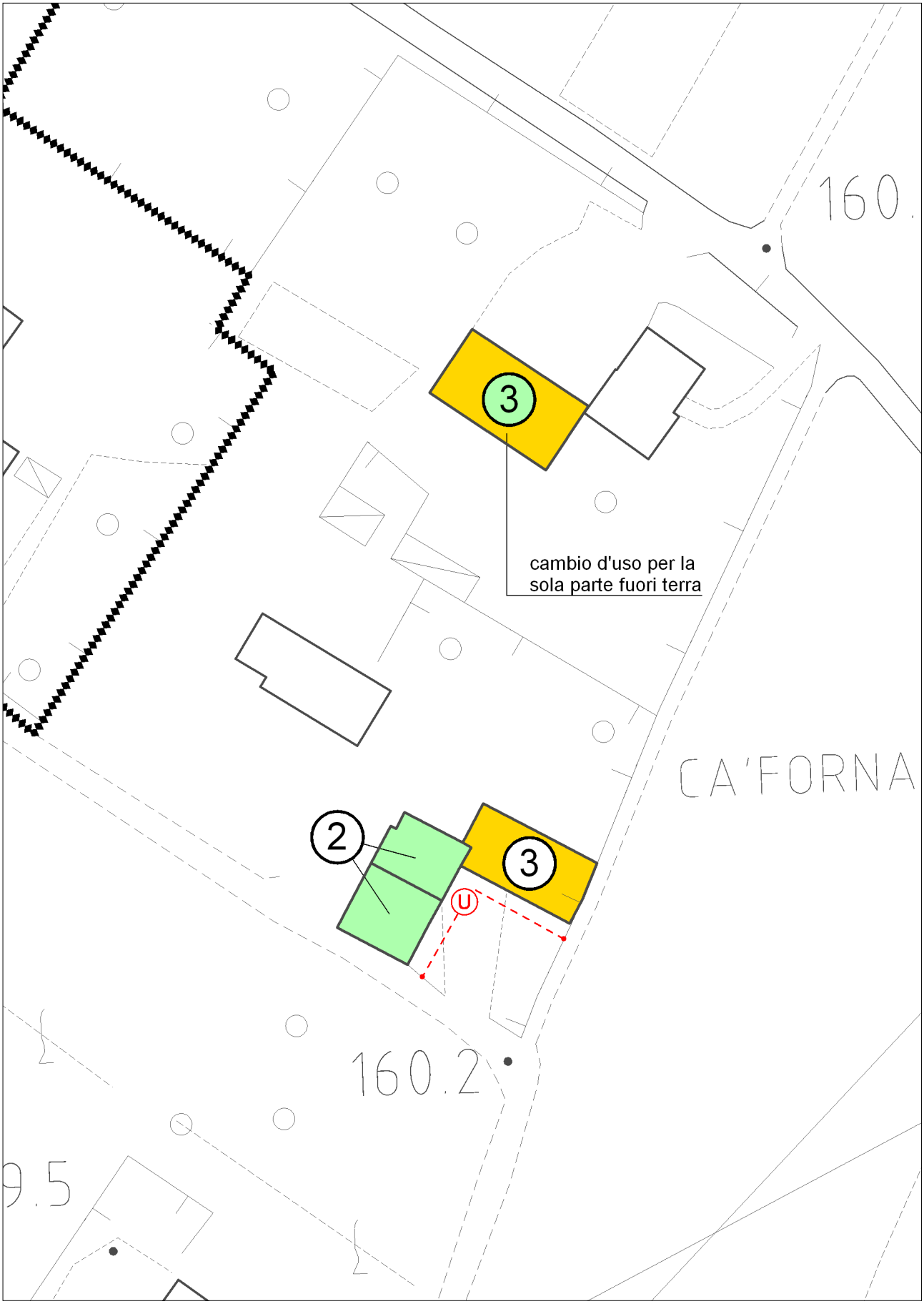

COMUNE DI ZUGLIANO (VI)

scala 1:1000

Previsioni puntuali in zona agricola

E12

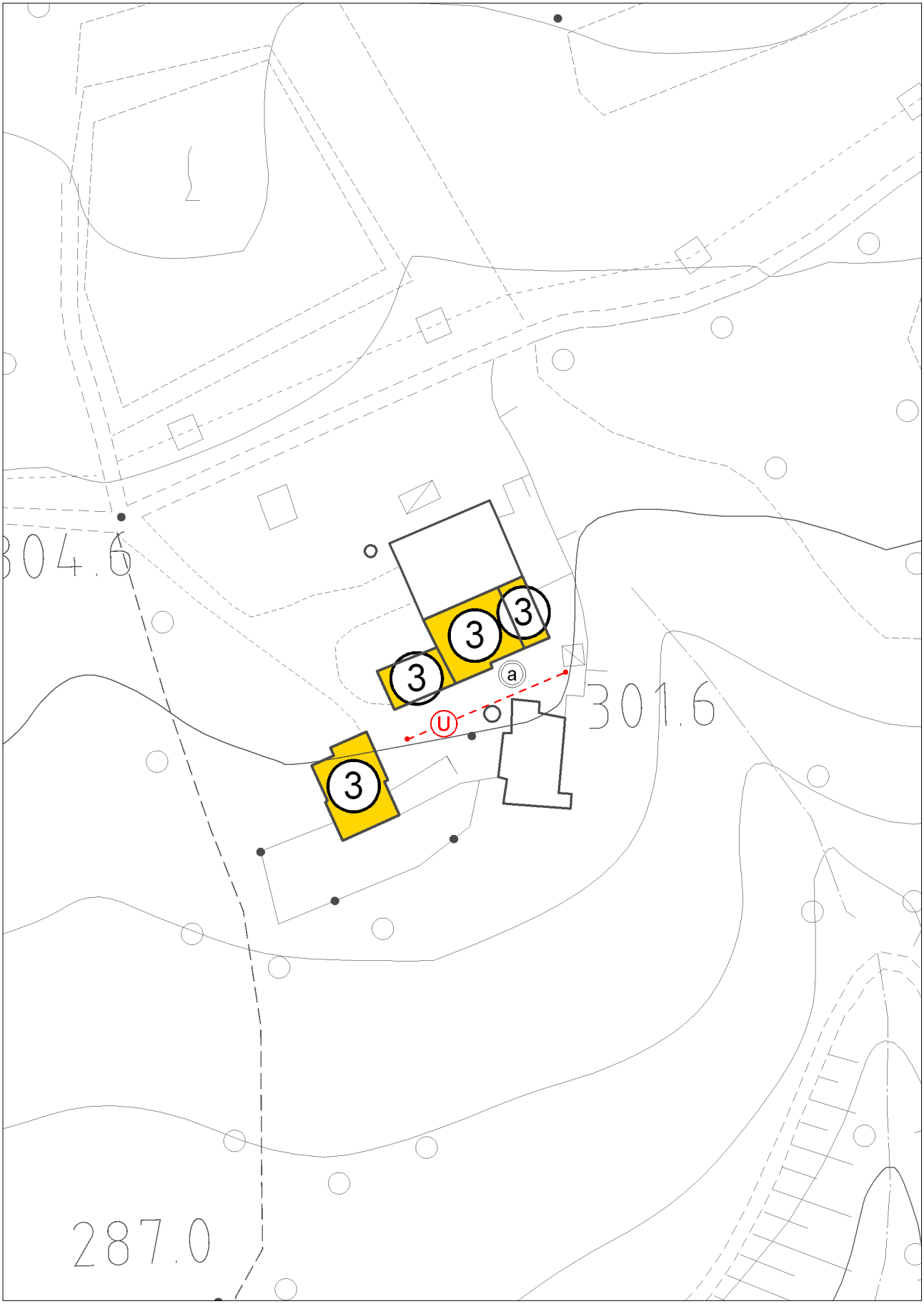

COMUNE DI ZUGLIANO (VI)

scala 1:1000

Previsioni puntuali in zona agricola

E13

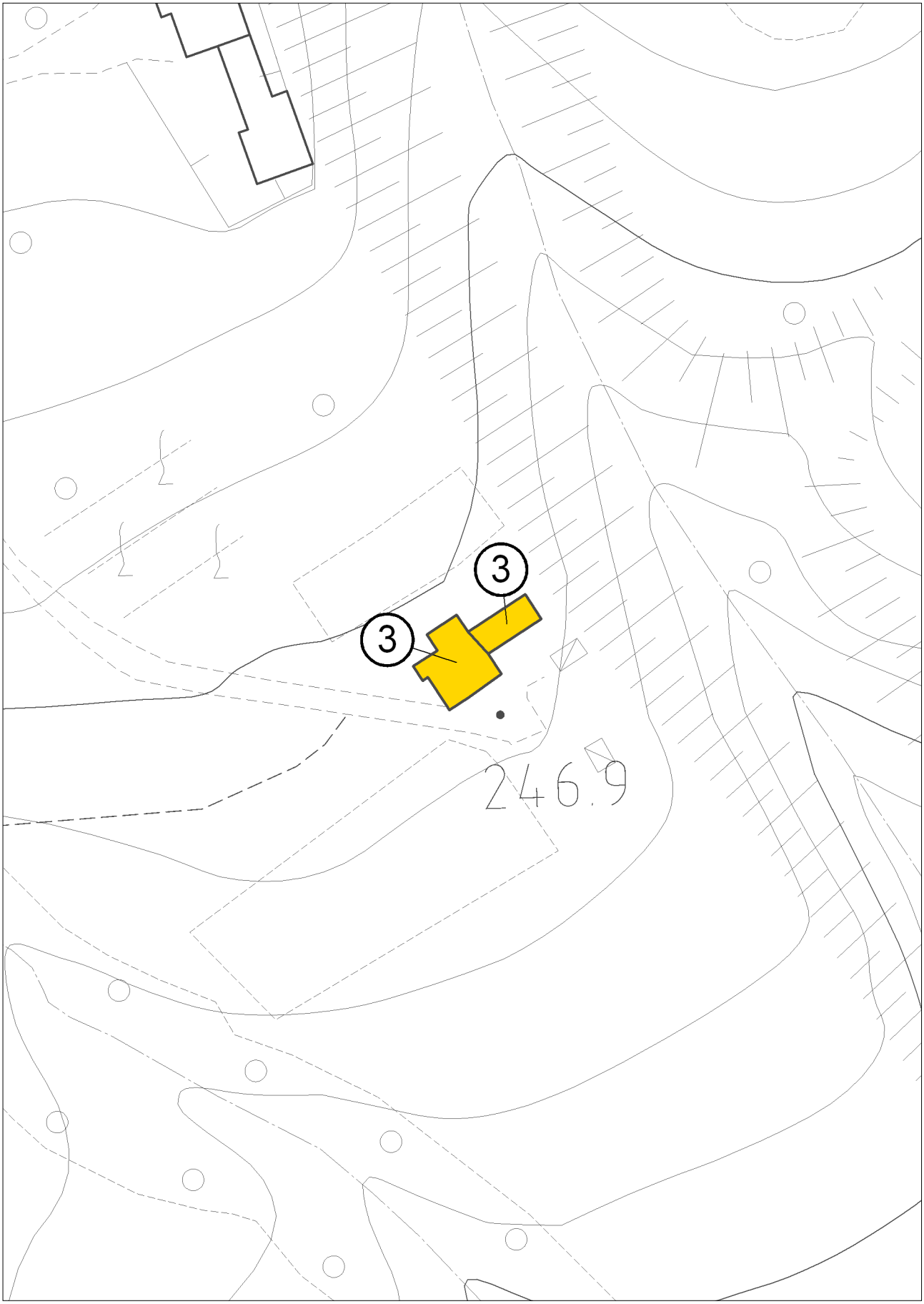

COMUNE DI ZUGLIANO (VI)

scala 1:1000

Previsioni puntuali in zona agricola

E14

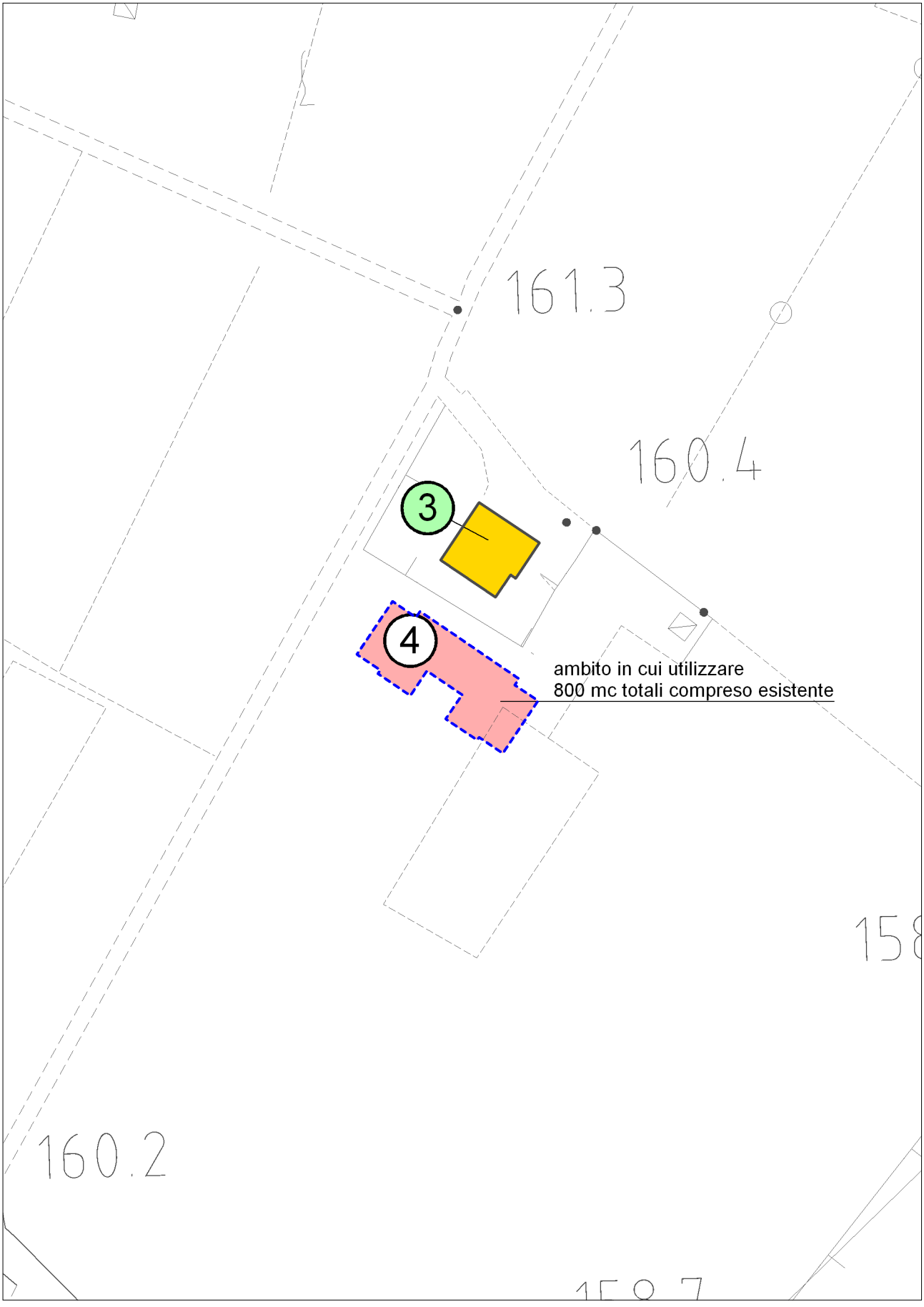

COMUNE DI ZUGLIANO (VI)

scala 1:1000

Previsioni puntuali in zona agricola

E15

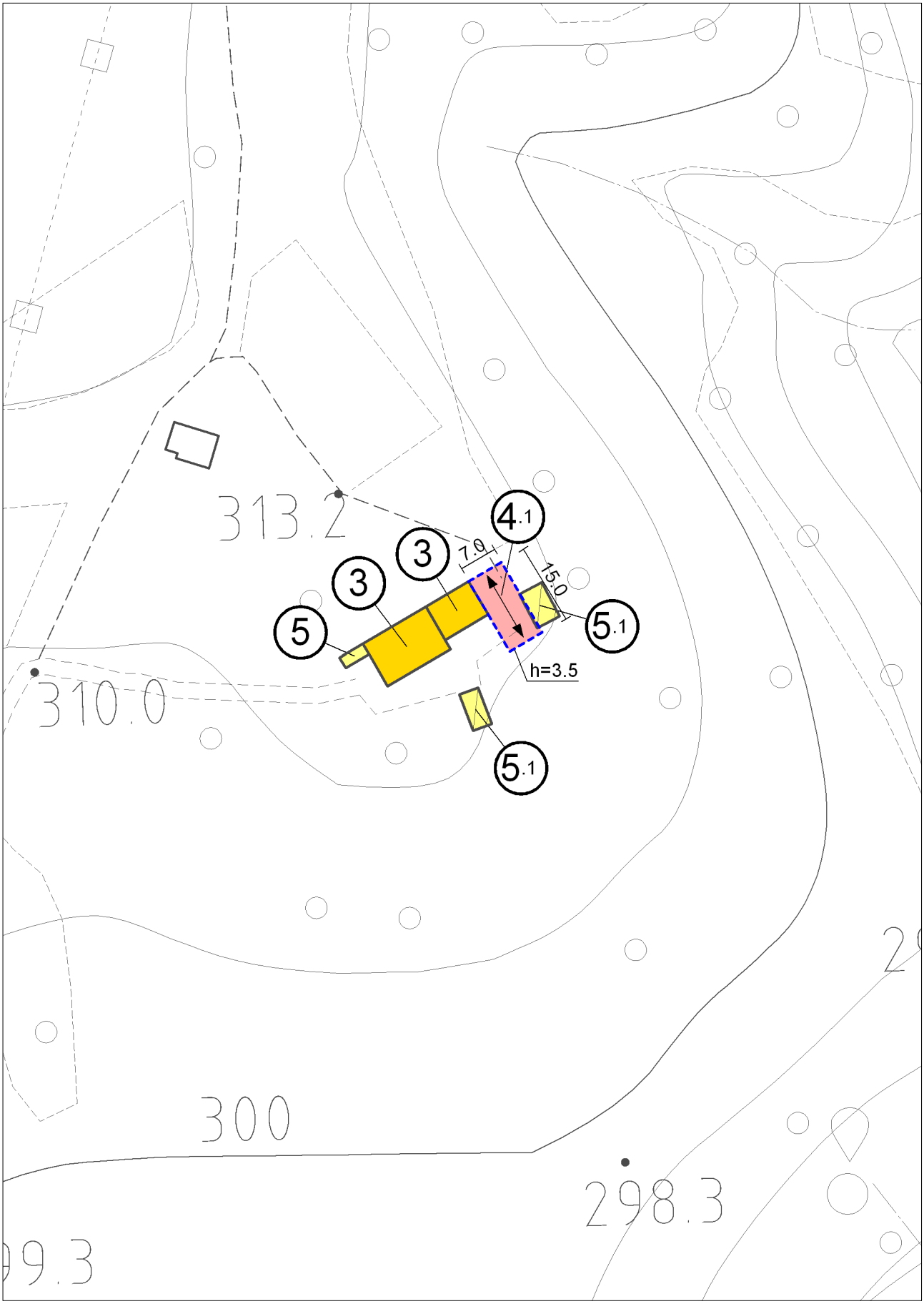

COMUNE DI ZUGLIANO (VI)

scala 1:1000

Previsioni puntuali in zona agricola

E16

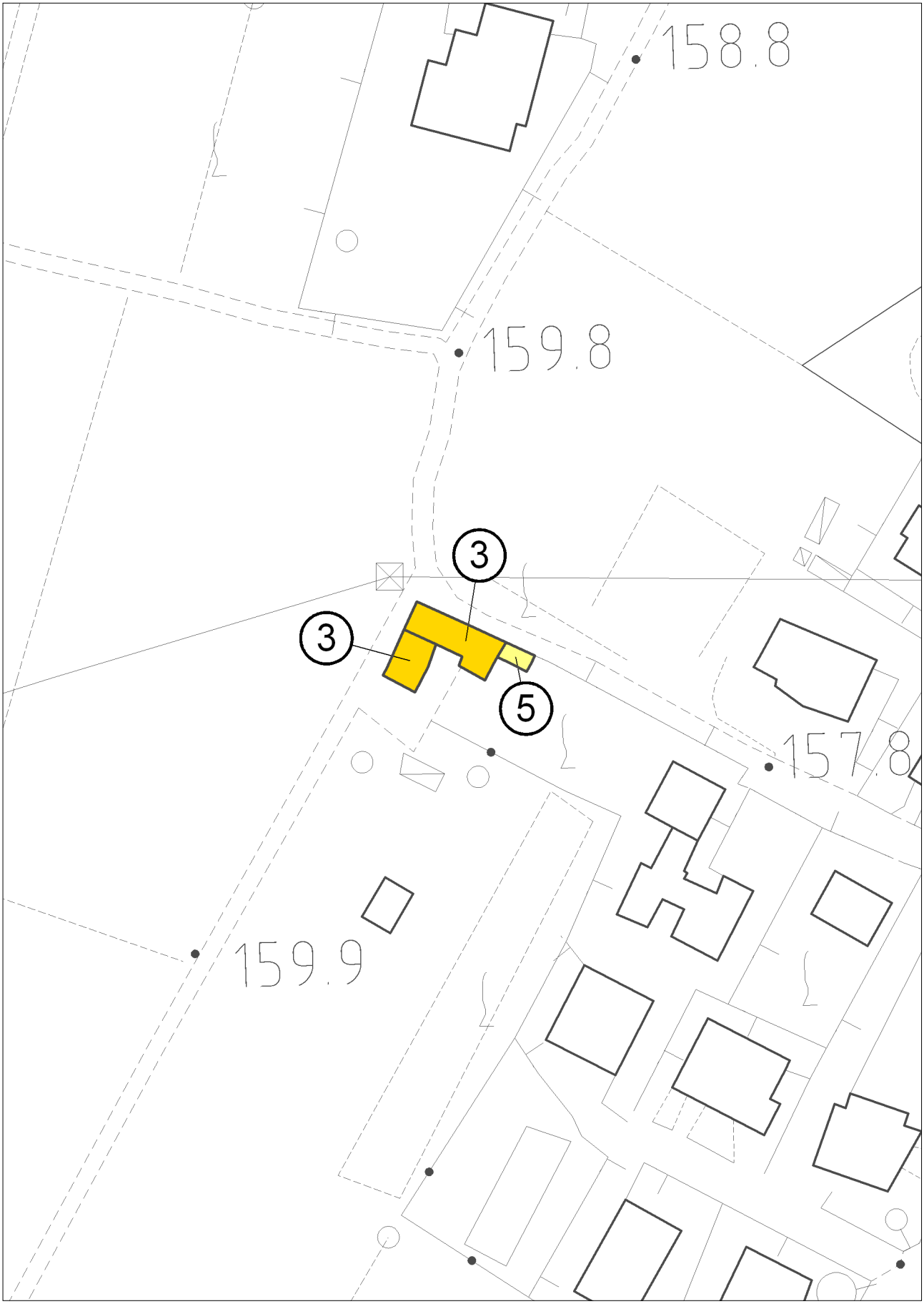

COMUNE DI ZUGLIANO (VI)

scala 1:1000

Previsioni puntuali in zona agricola

E17

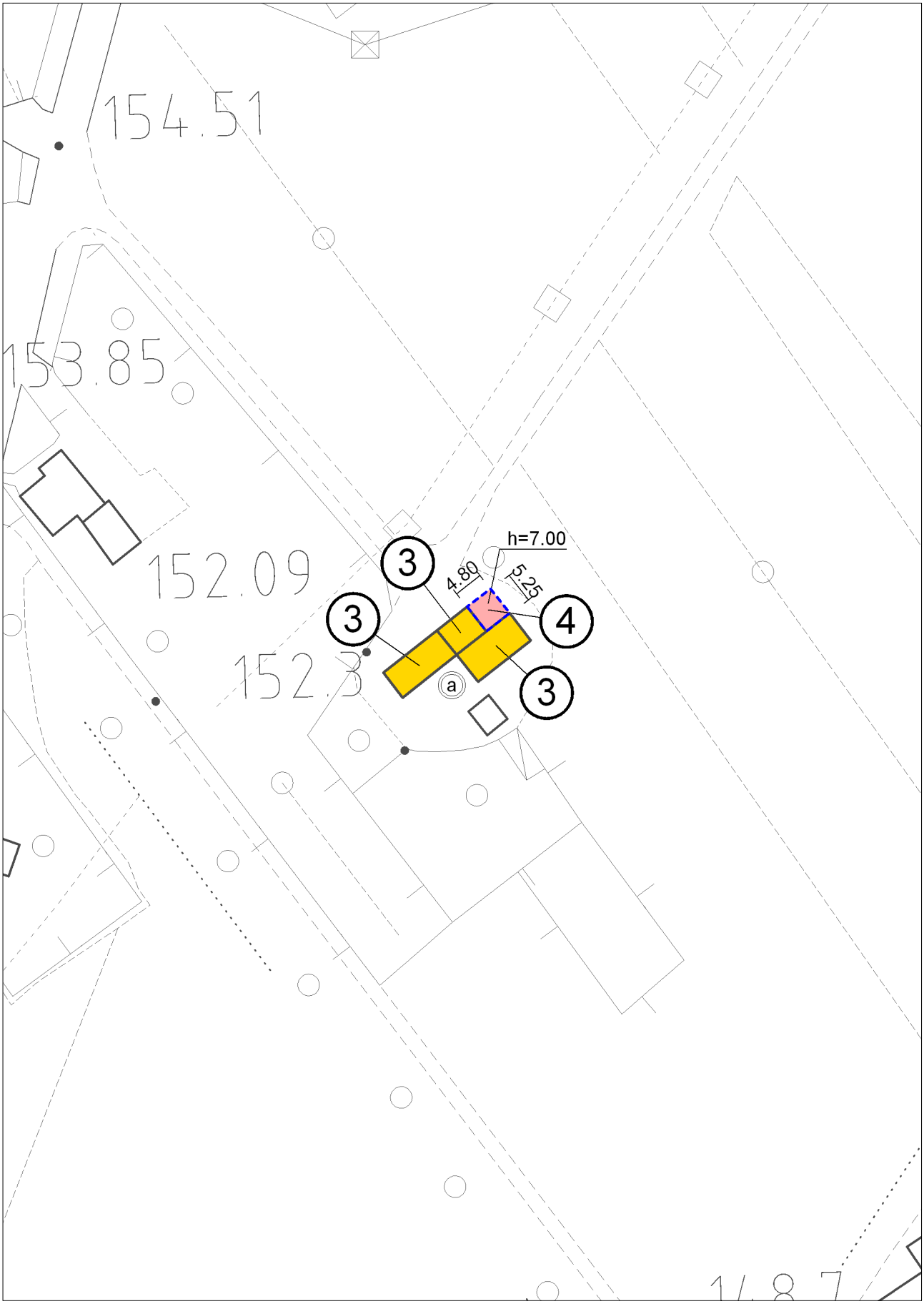

COMUNE DI ZUGLIANO (VI)

scala 1:1000

Previsioni puntuali in zona agricola

E18

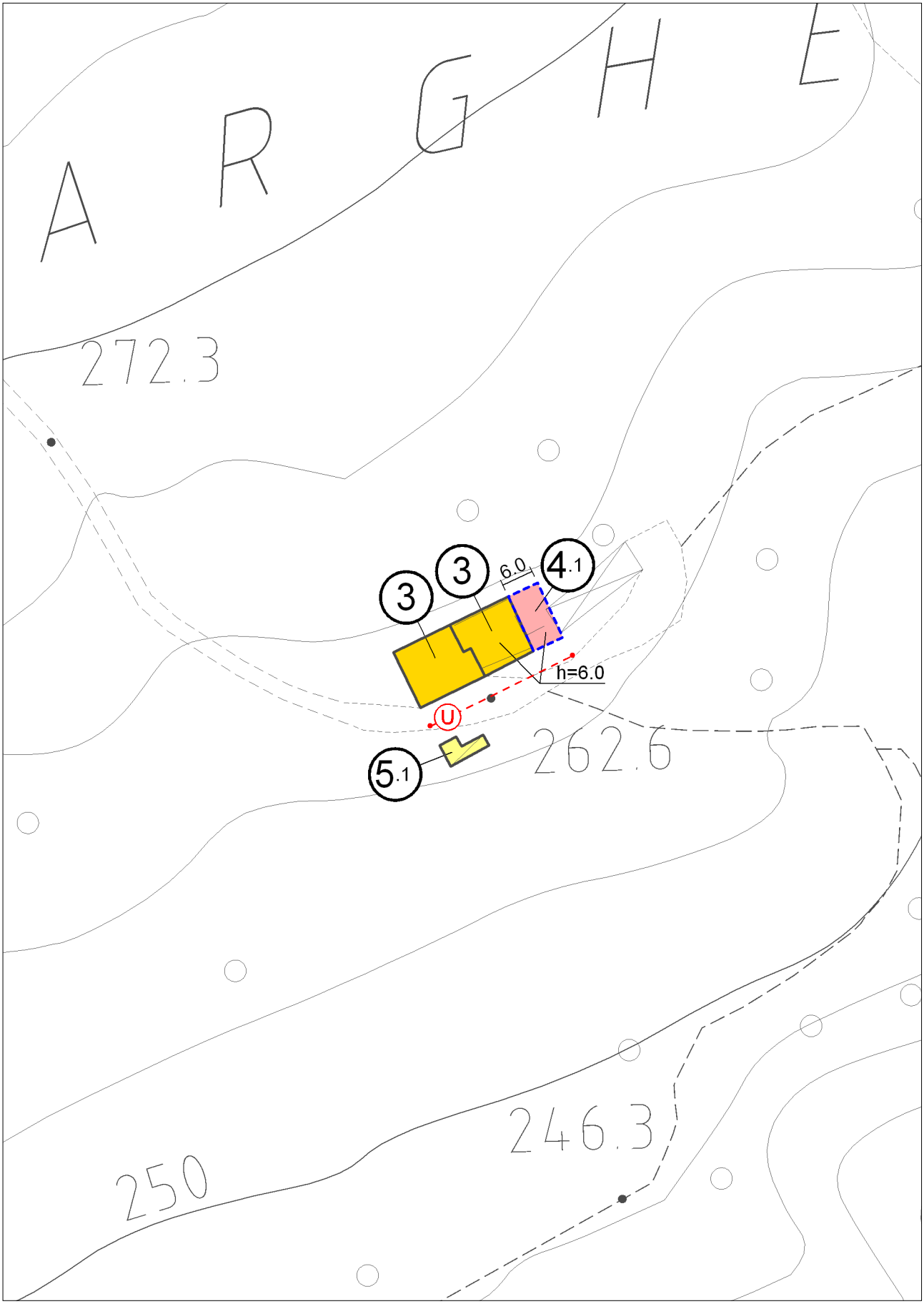

COMUNE DI ZUGLIANO (VI)

scala 1:1000

Previsioni puntuali in zona agricola

E19

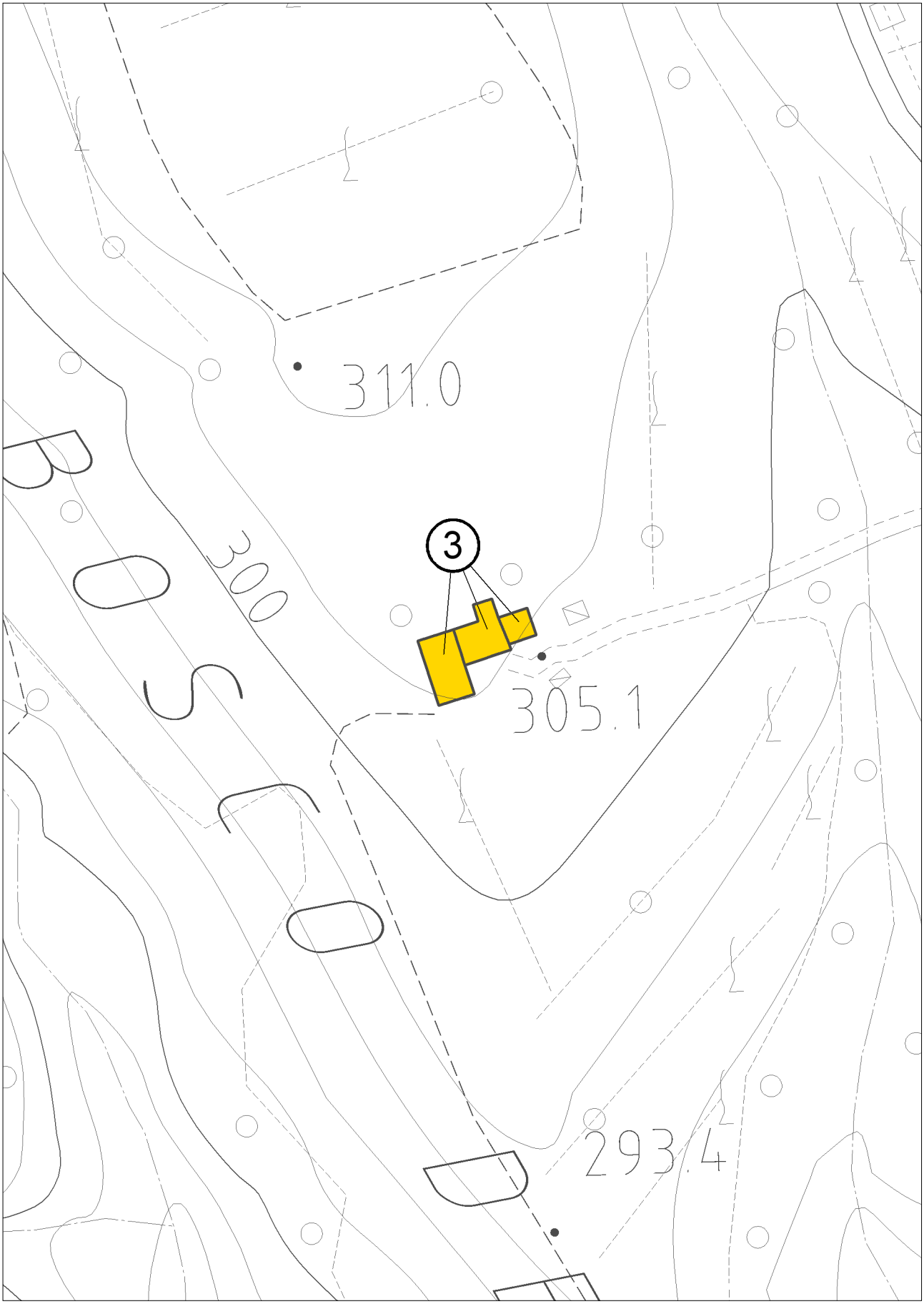

COMUNE DI ZUGLIANO (VI)

scala 1:1000

Previsioni puntuali in zona agricola

E20

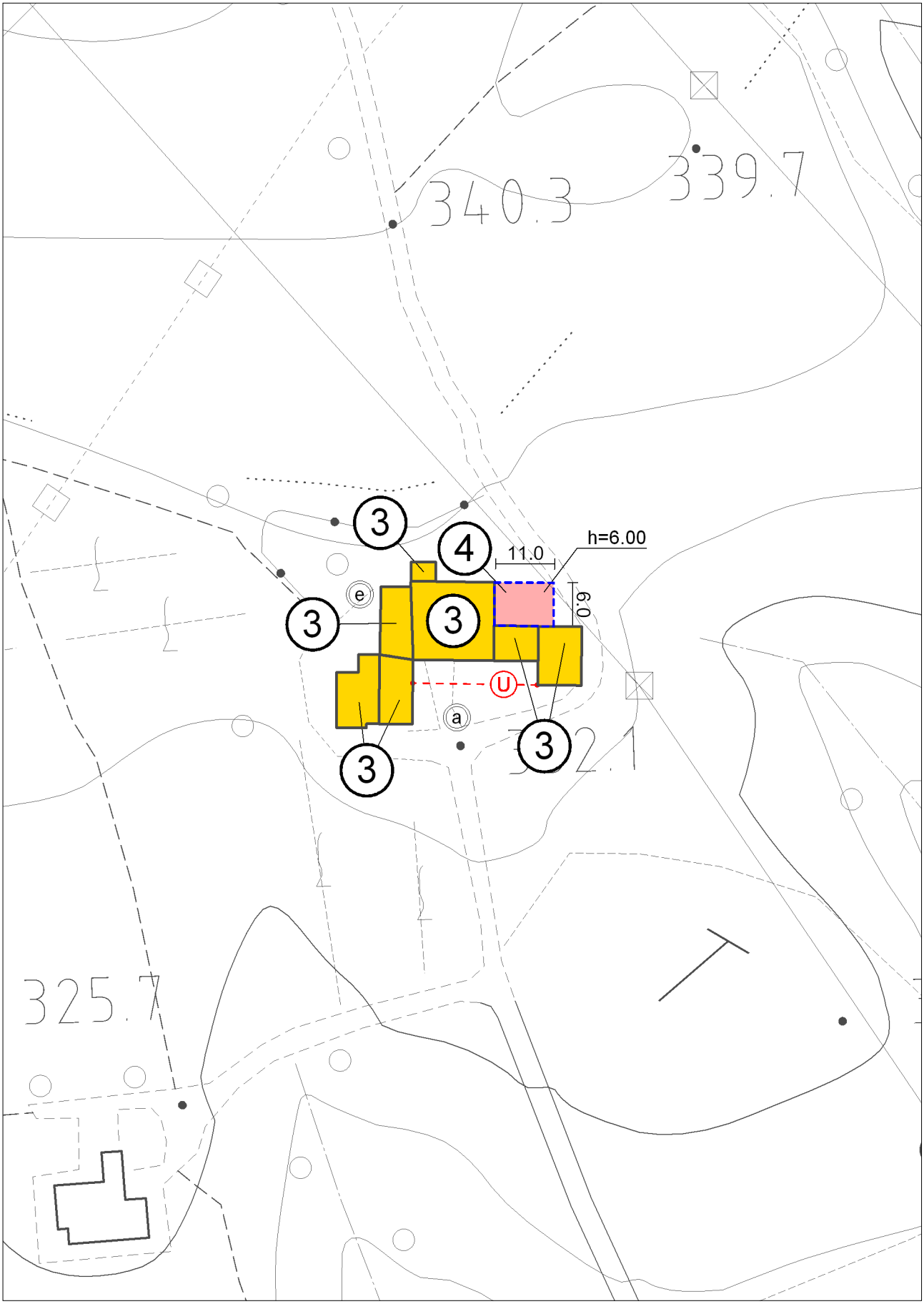

COMUNE DI ZUGLIANO (VI)

scala 1:1000

Previsioni puntuali in zona agricola

E21

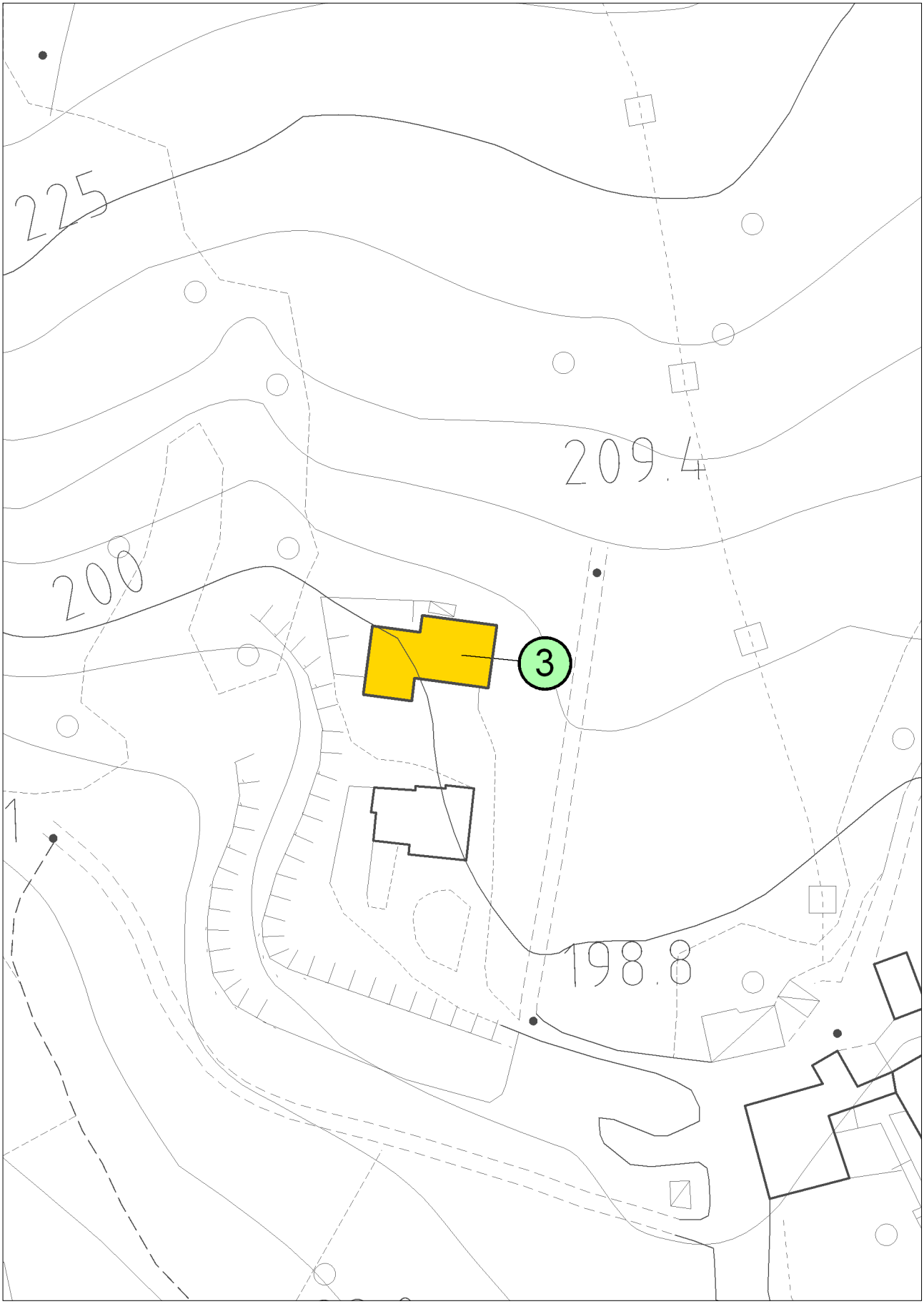

COMUNE DI ZUGLIANO (VI)

scala 1:1000

Previsioni puntuali in zona agricola

E22

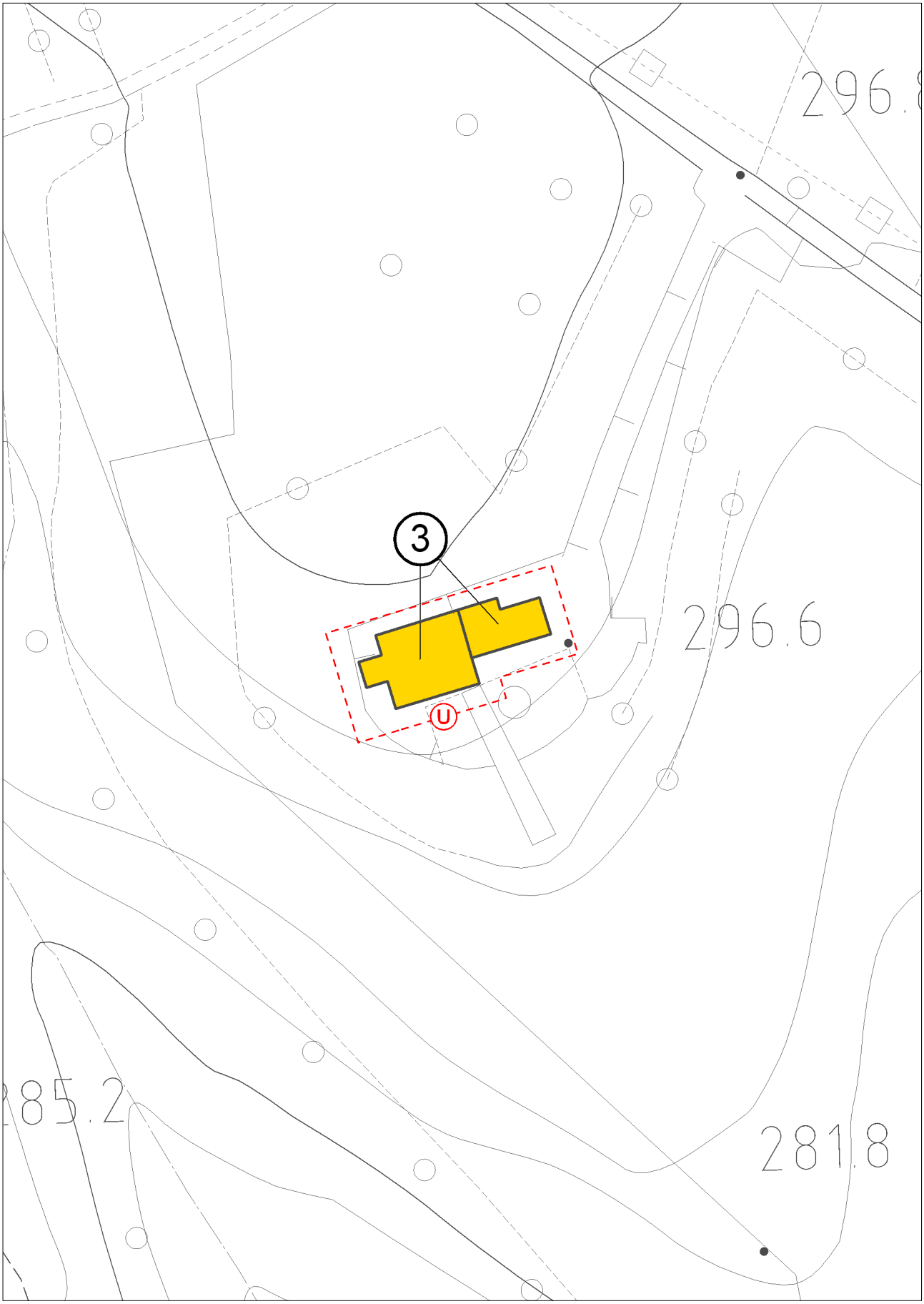

COMUNE DI ZUGLIANO (VI)

scala 1:1000

Previsioni puntuali in zona agricola

E23

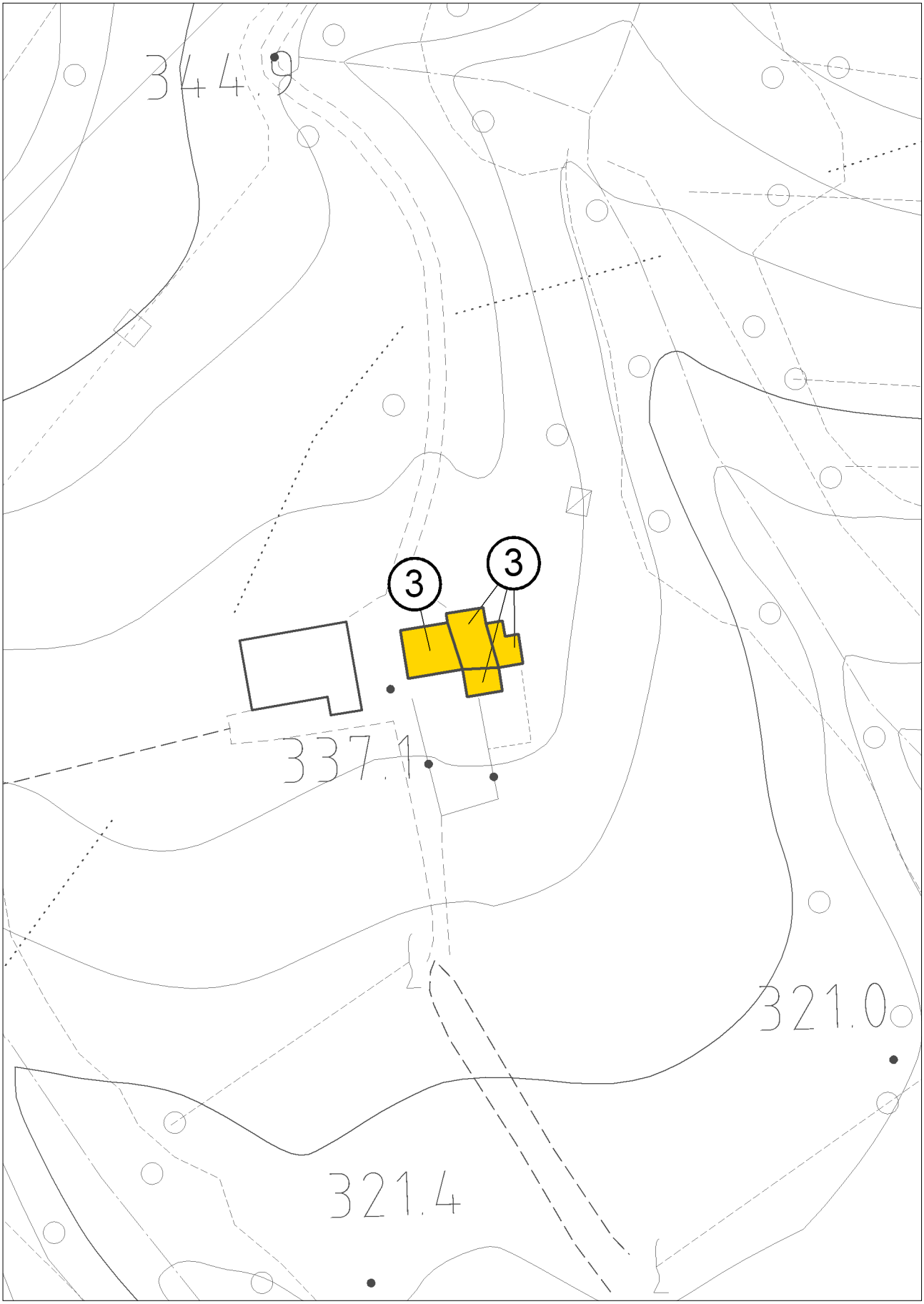

COMUNE DI ZUGLIANO (VI)

scala 1:1000

Previsioni puntuali in zona agricola

E24

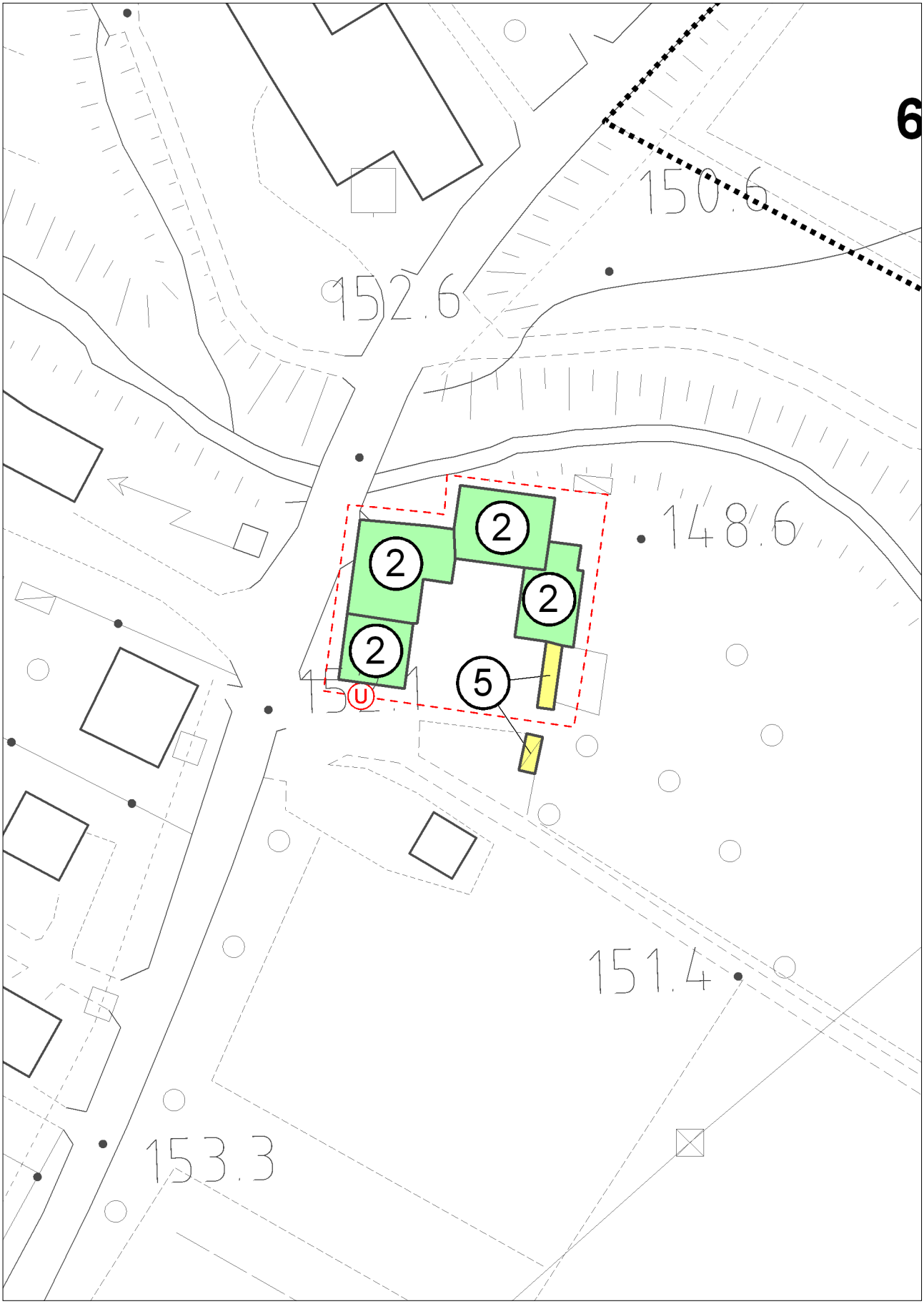

COMUNE DI ZUGLIANO (VI)

scala 1:1000

Previsioni puntuali in zona agricola

E25

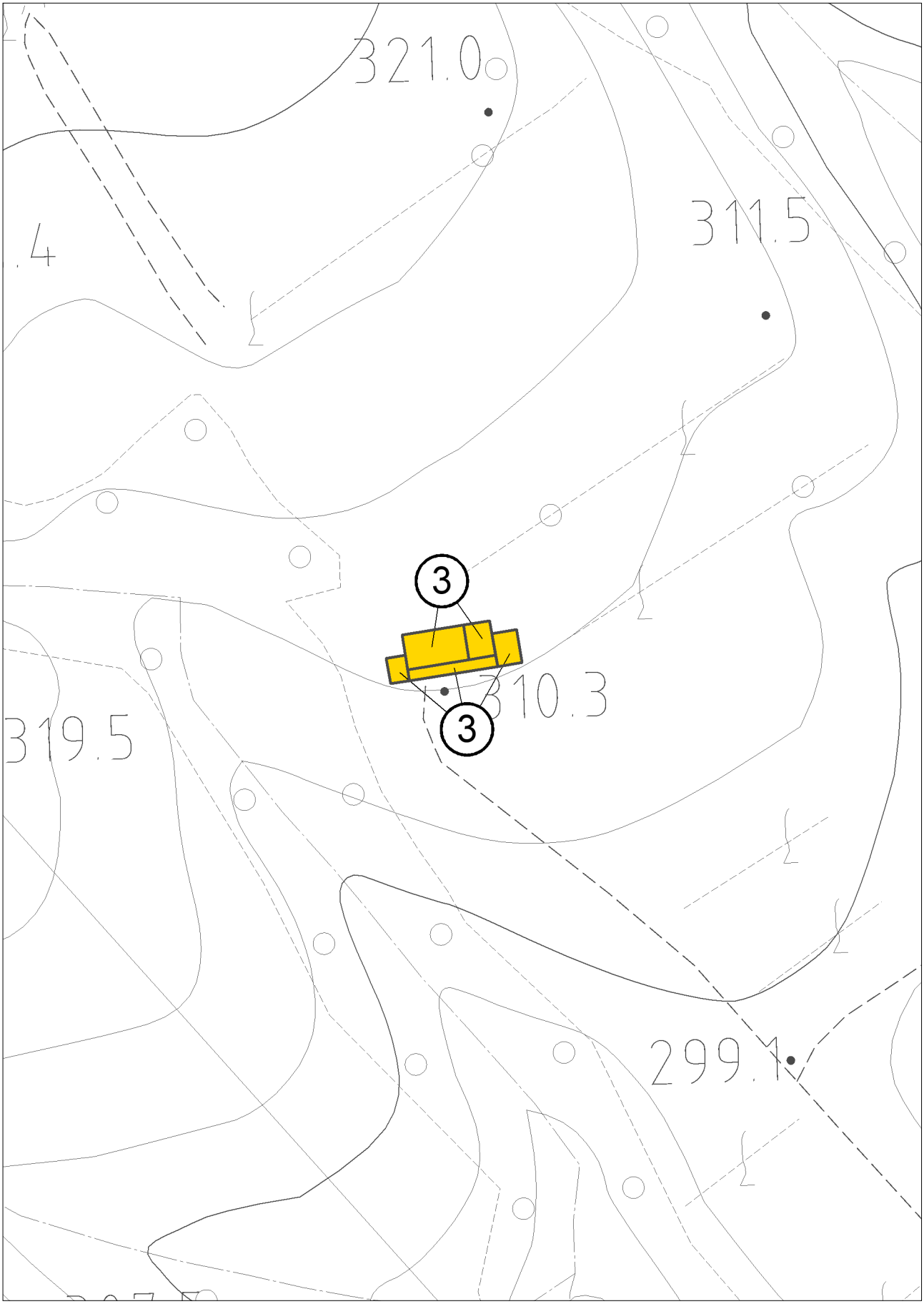

COMUNE DI ZUGLIANO (VI)

scala 1:1000

Previsioni puntuali in zona agricola

E26

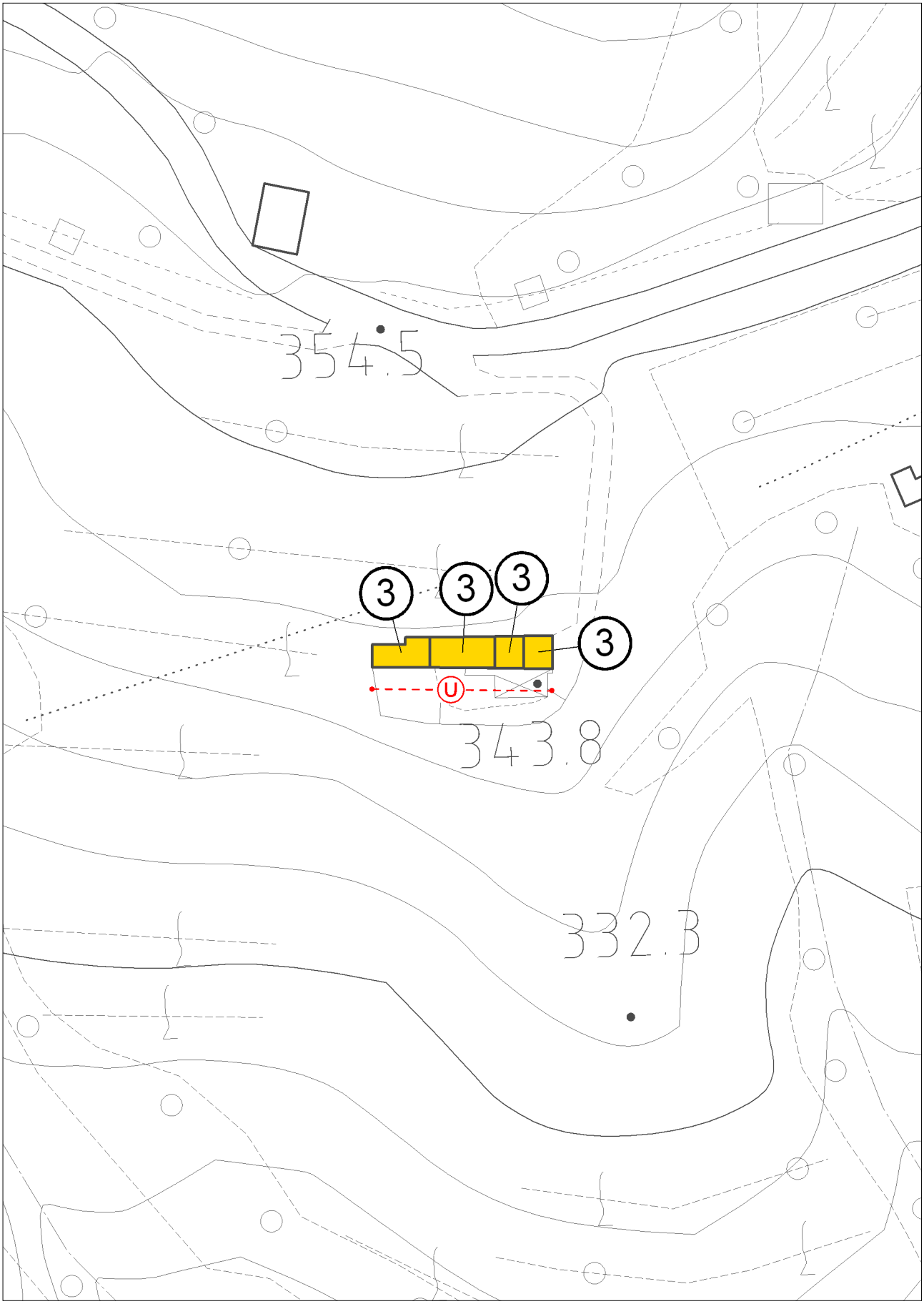

COMUNE DI ZUGLIANO (VI)

scala 1:1000

Previsioni puntuali in zona agricola

E27

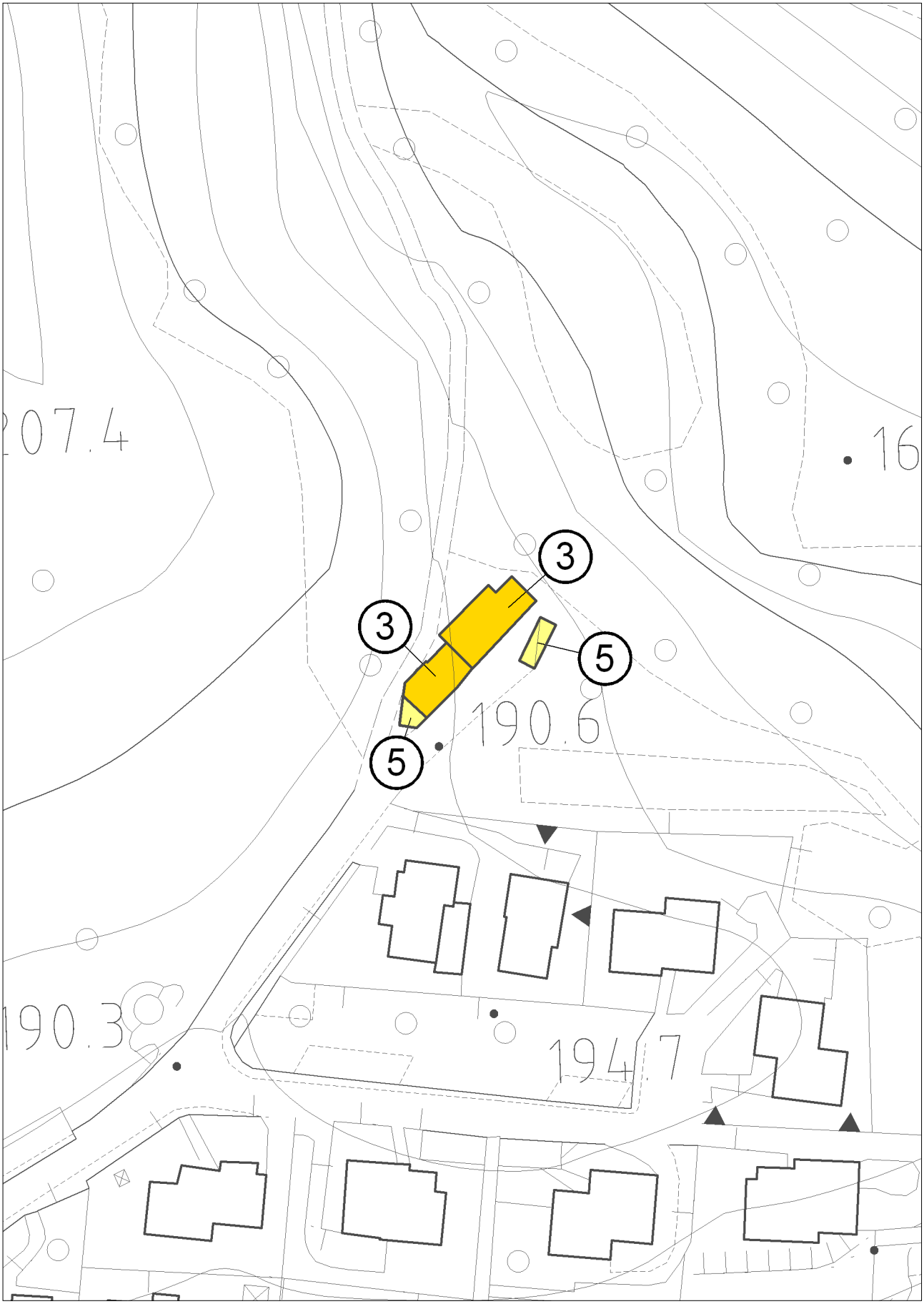

COMUNE DI ZUGLIANO (VI)

scala 1:1000

Previsioni puntuali in zona agricola

E28

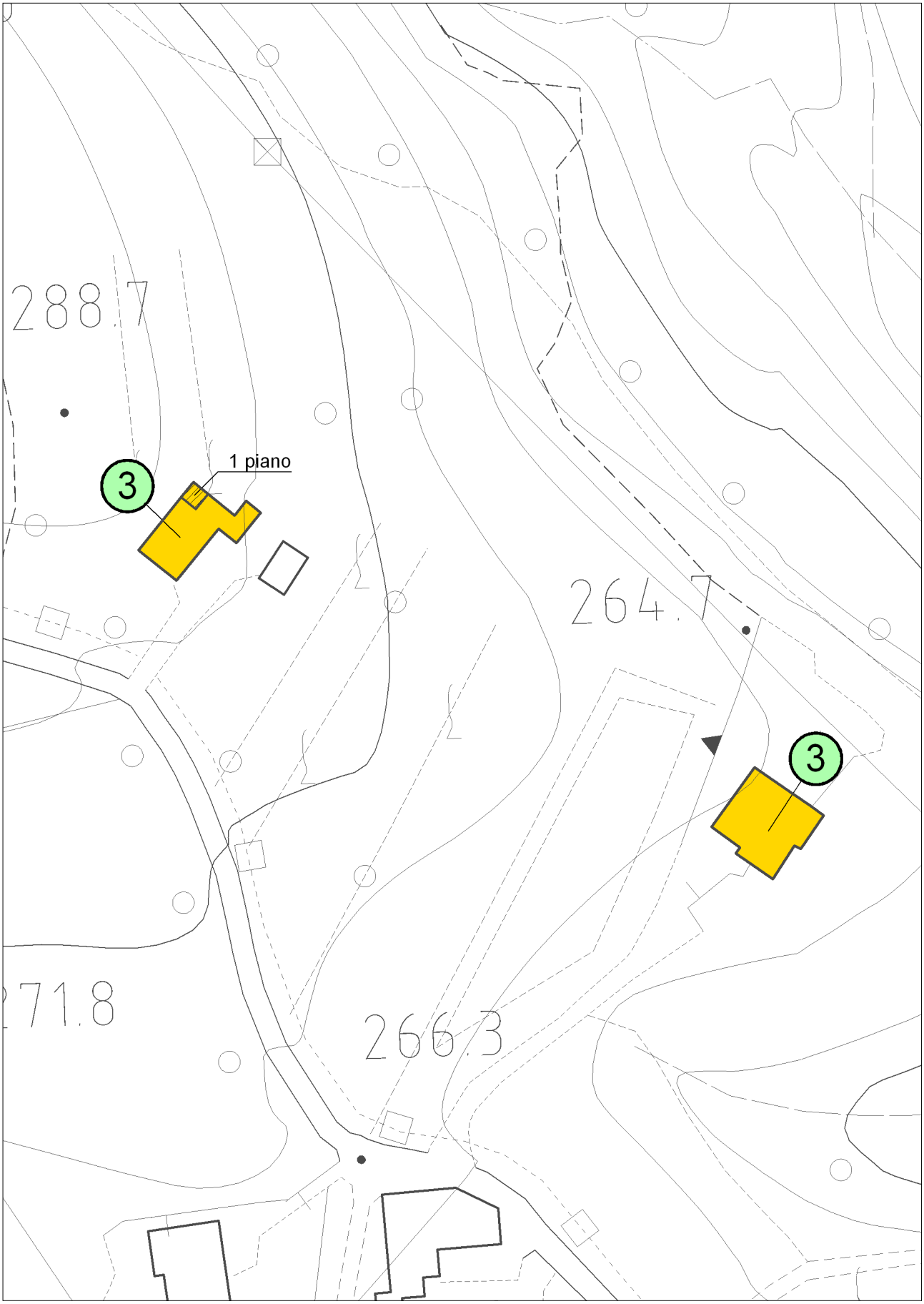

COMUNE DI ZUGLIANO (VI)

scala 1:1000

Previsioni puntuali in zona agricola

E29

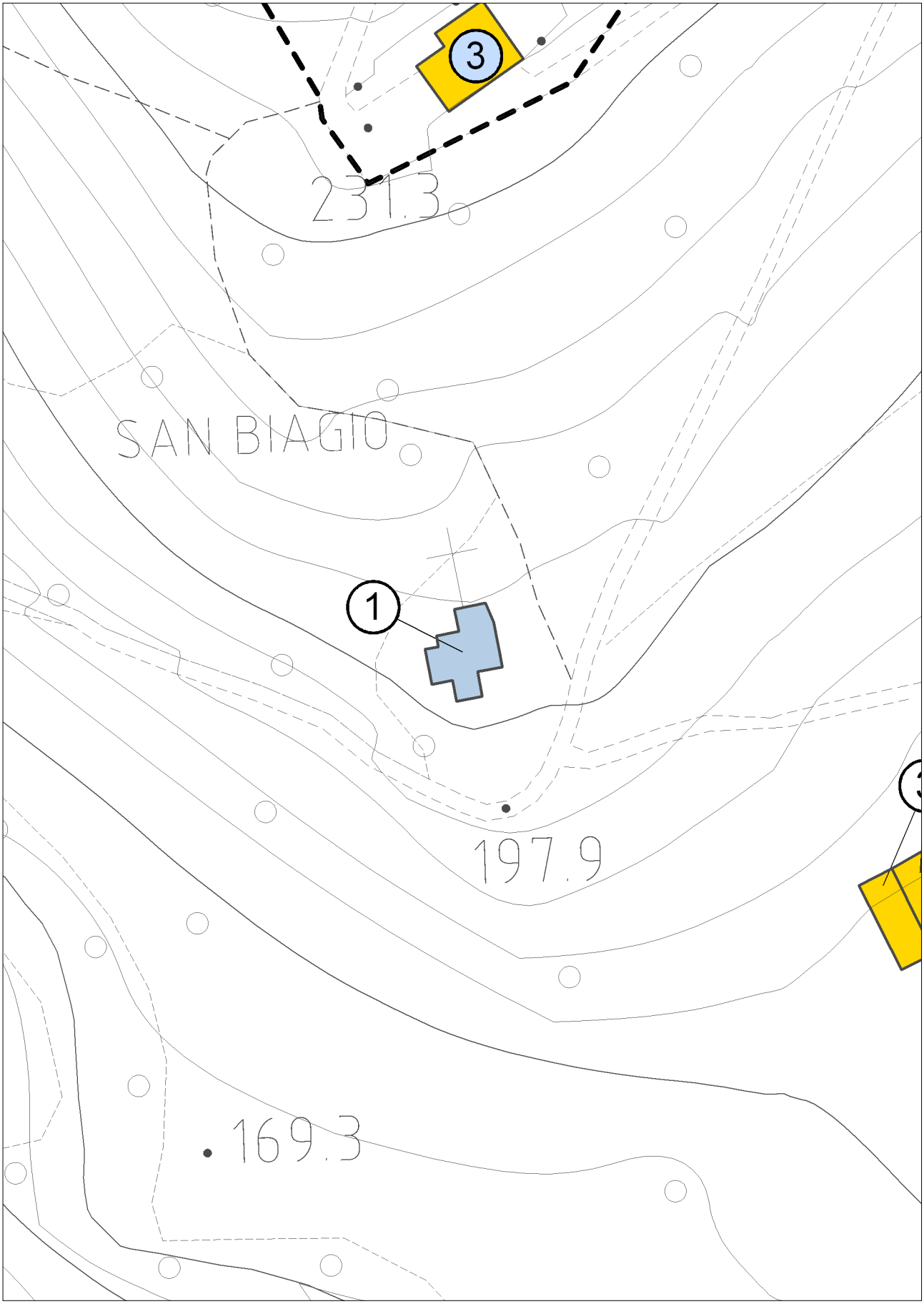

COMUNE DI ZUGLIANO (VI)

scala 1:1000

Previsioni puntuali in zona agricola

E30

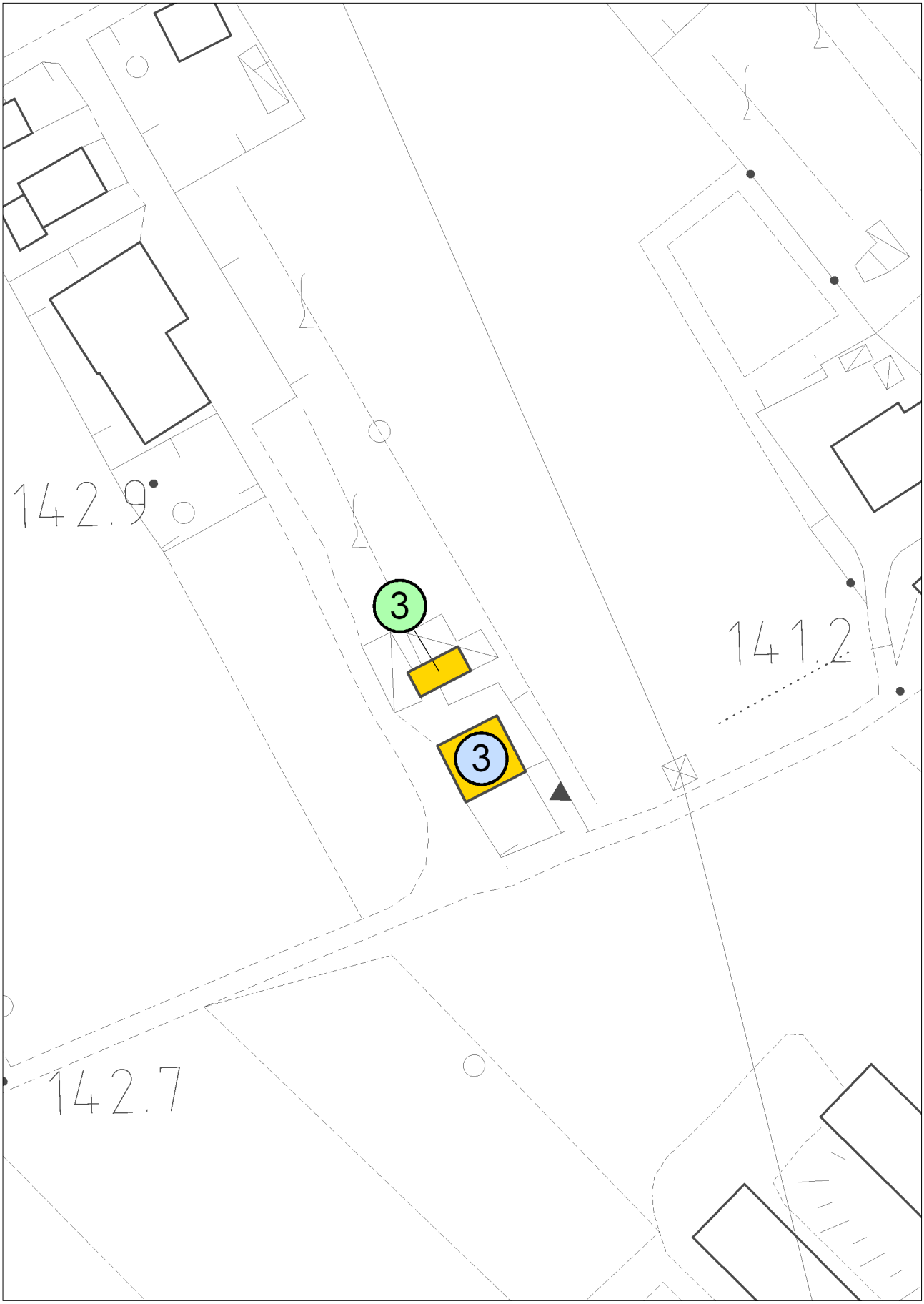

COMUNE DI ZUGLIANO (VI)

scala 1:1000

Previsioni puntuali in zona agricola

E31

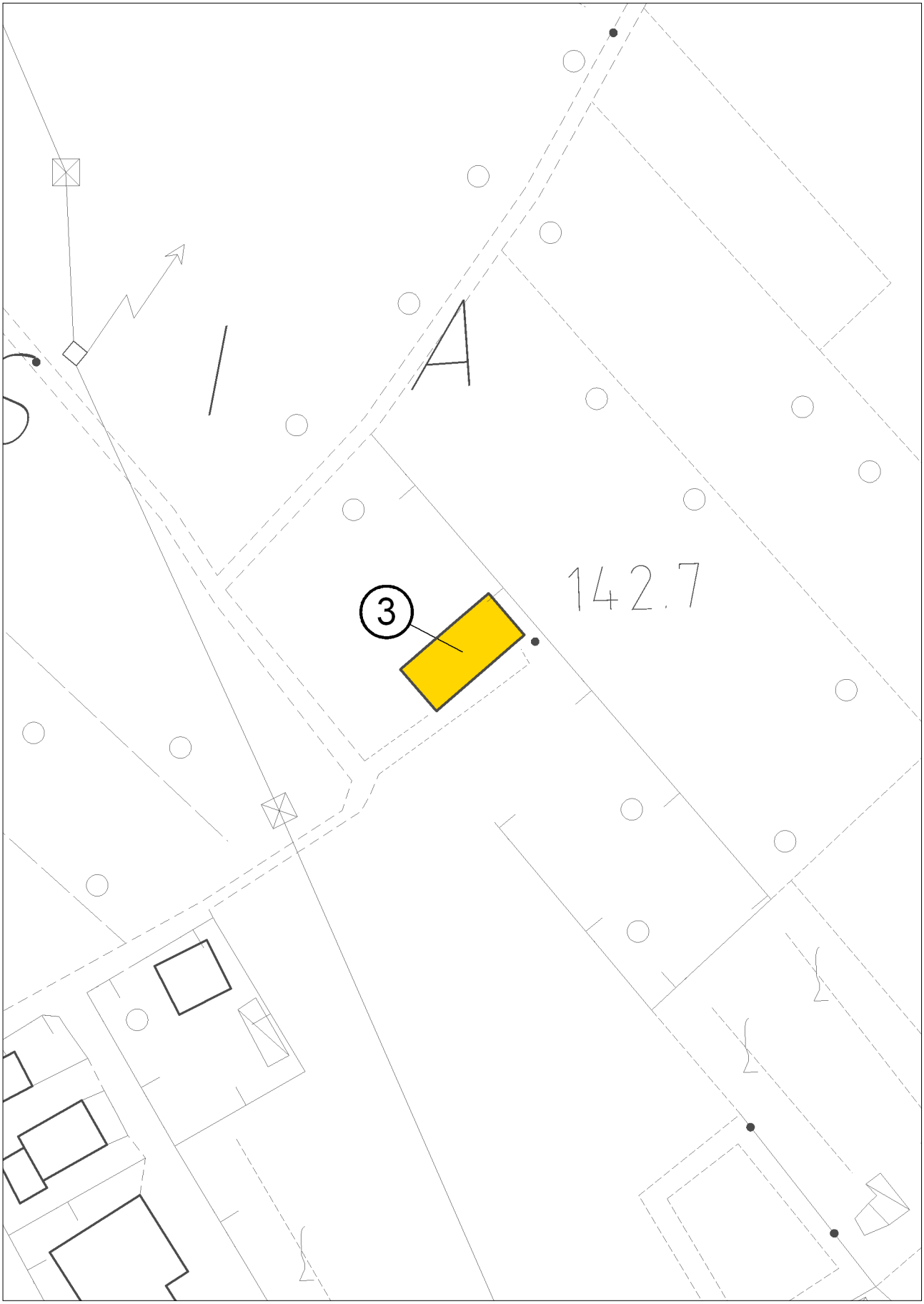

COMUNE DI ZUGLIANO (VI)

scala 1:1000

Previsioni puntuali in zona agricola

E32

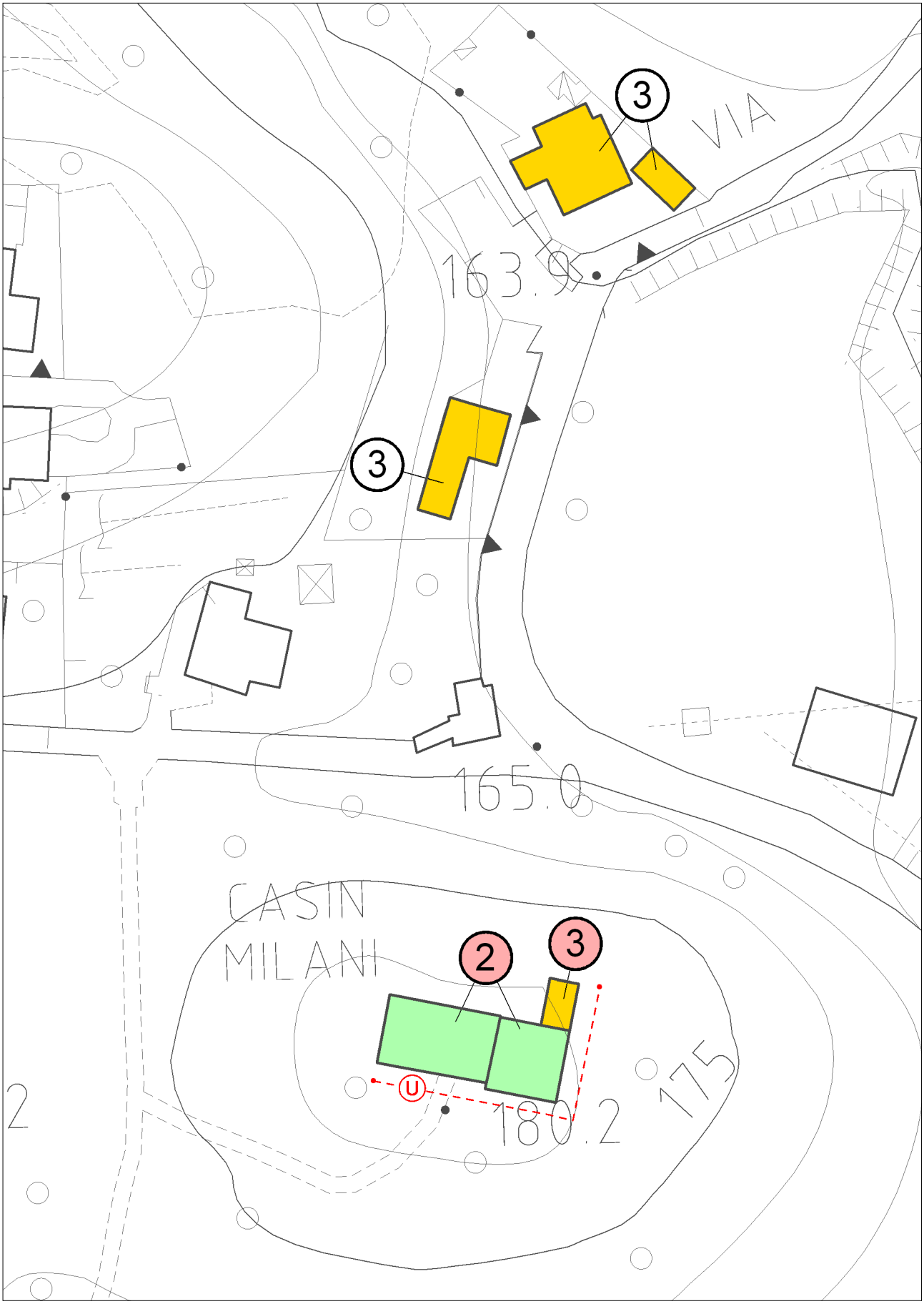

COMUNE DI ZUGLIANO (VI)

scala 1:1000

Previsioni puntuali in zona agricola

E33

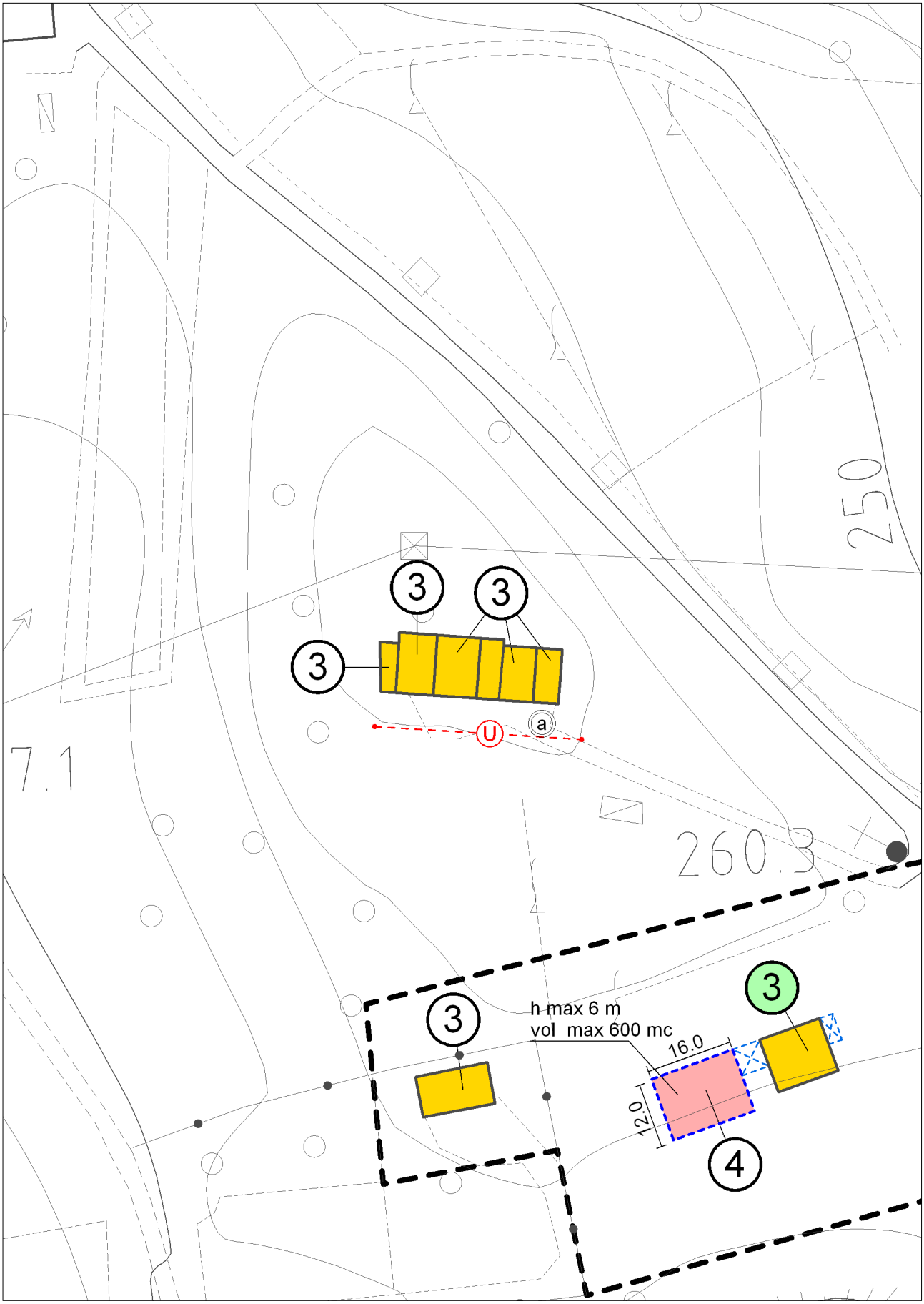

COMUNE DI ZUGLIANO (VI)

scala 1:1000

Previsioni puntuali in zona agricola

E34

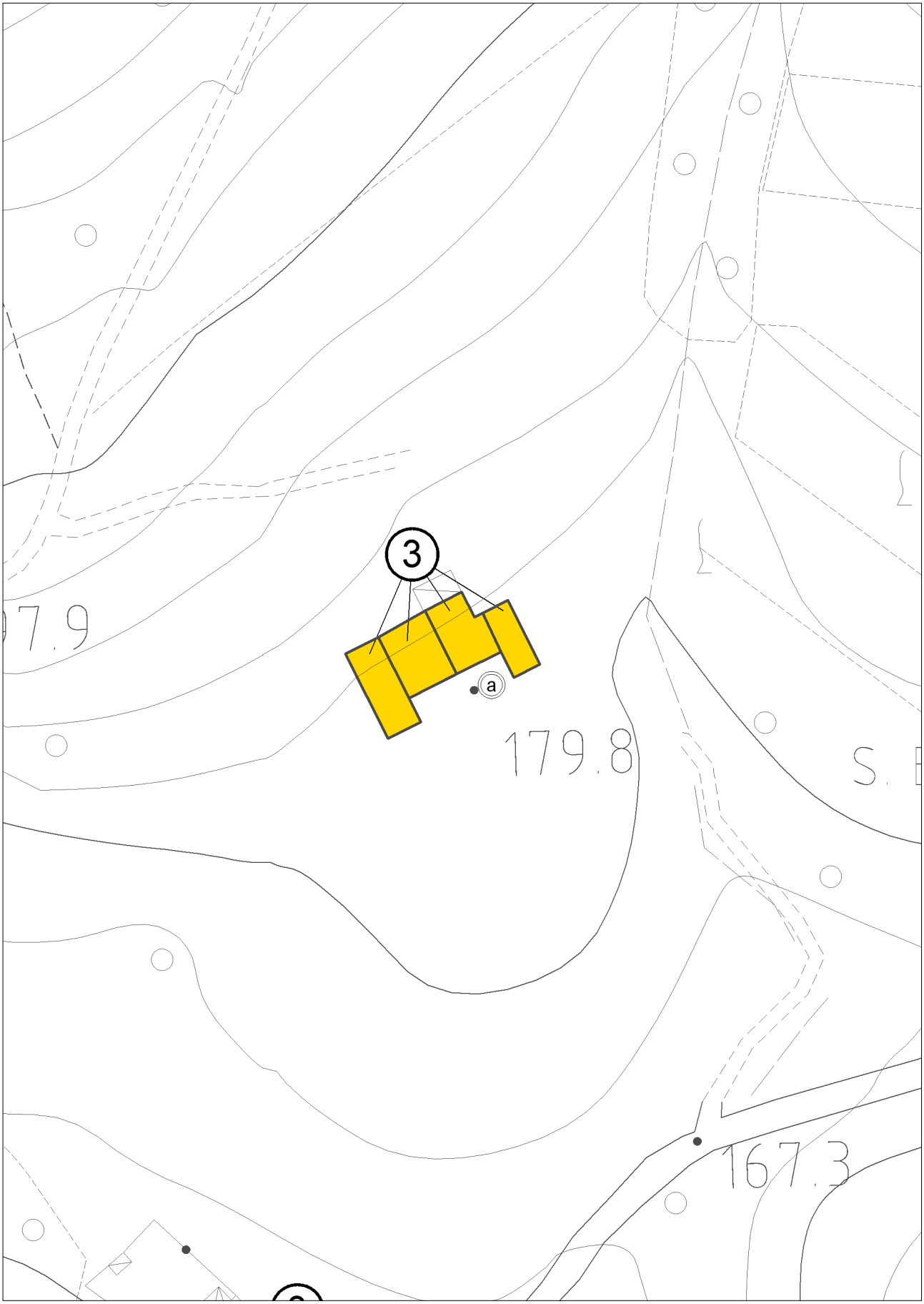

COMUNE DI ZUGLIANO (VI)

scala 1:1000

Previsioni puntuali in zona agricola

E35

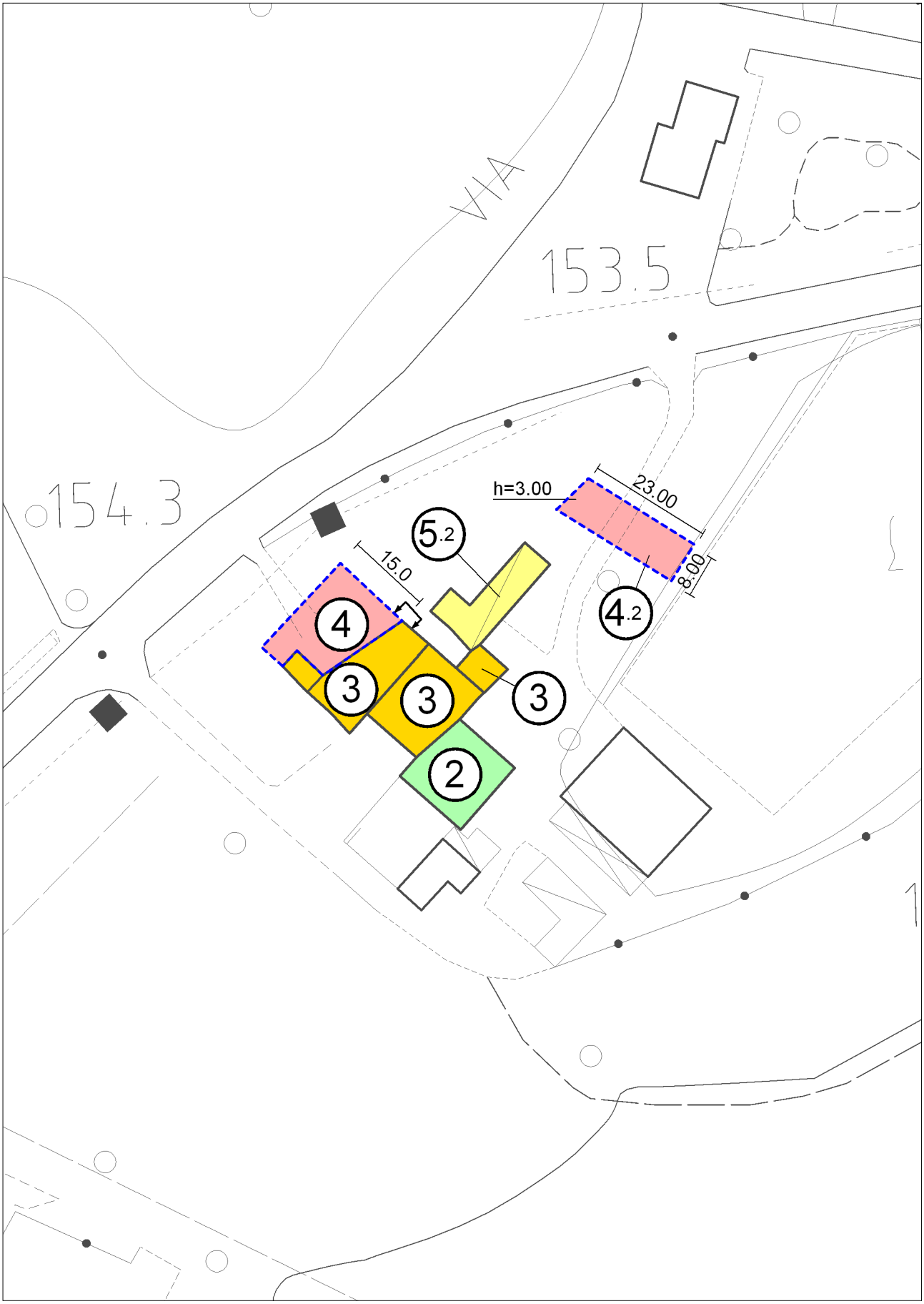

COMUNE DI ZUGLIANO (VI)

scala 1:1000

Previsioni puntuali in zona agricola

E36

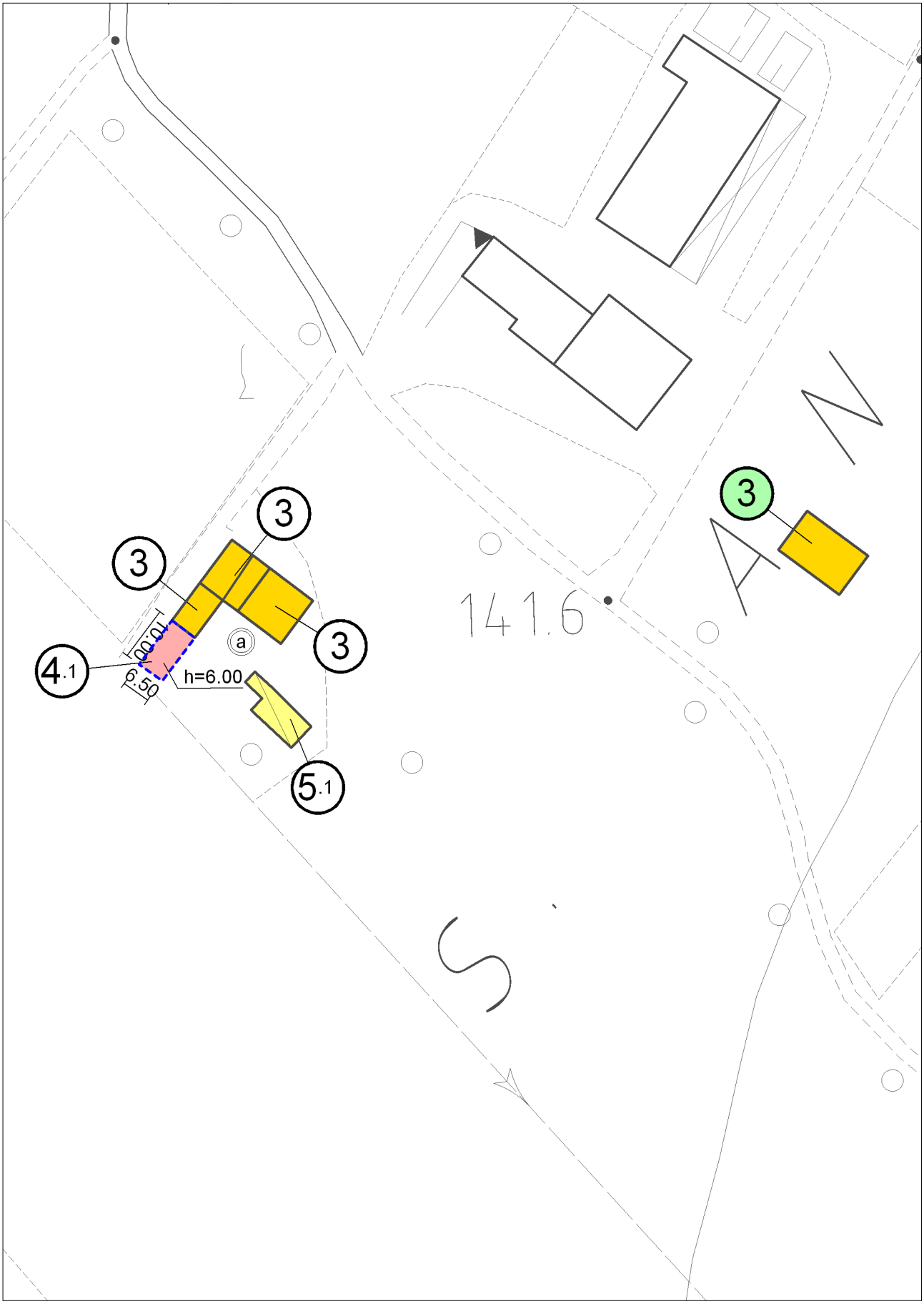

COMUNE DI ZUGLIANO (VI)

scala 1:1000

Previsioni puntuali in zona agricola

E37

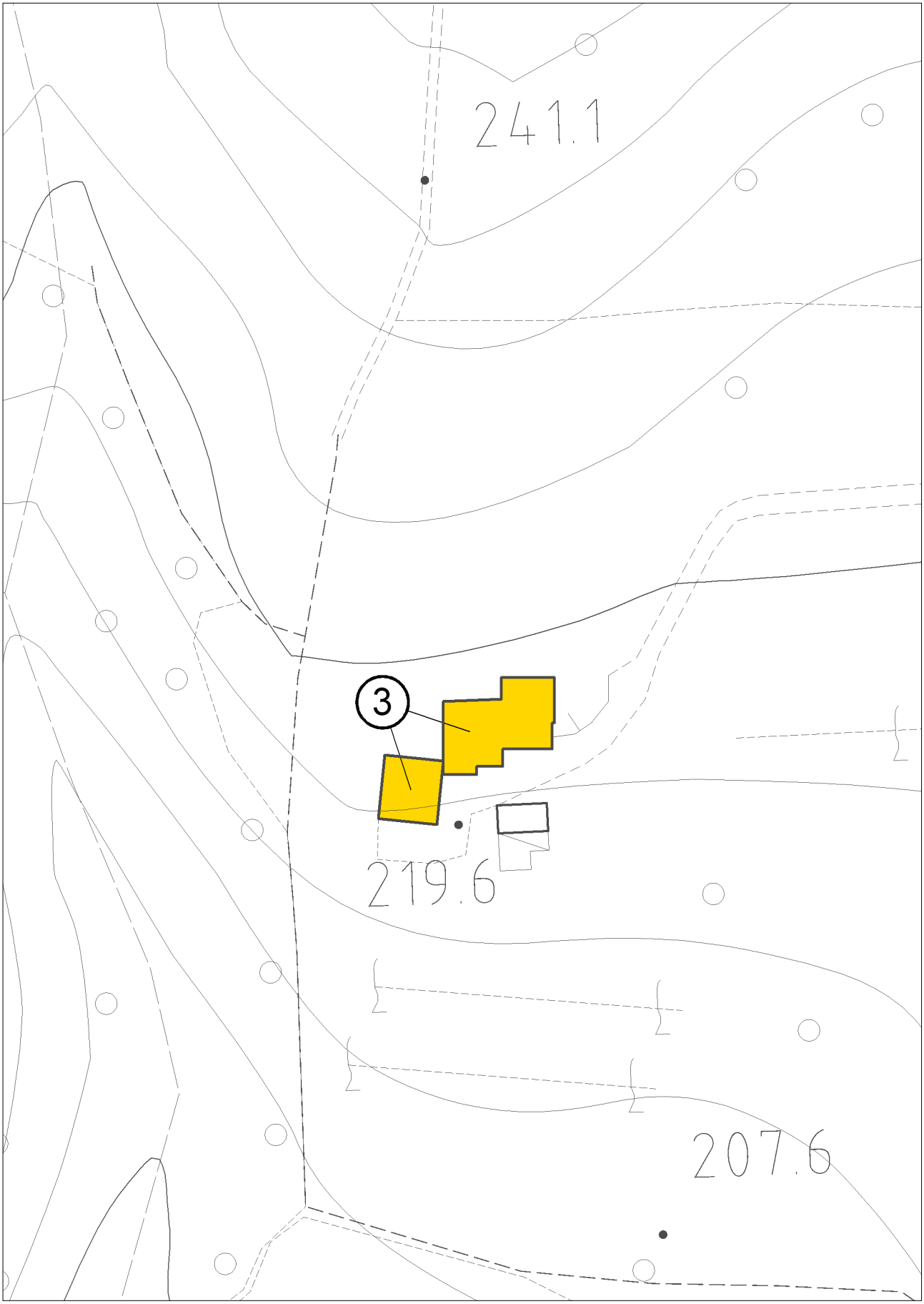

COMUNE DI ZUGLIANO (VI)

scala 1:1000

Previsioni puntuali in zona agricola

E38

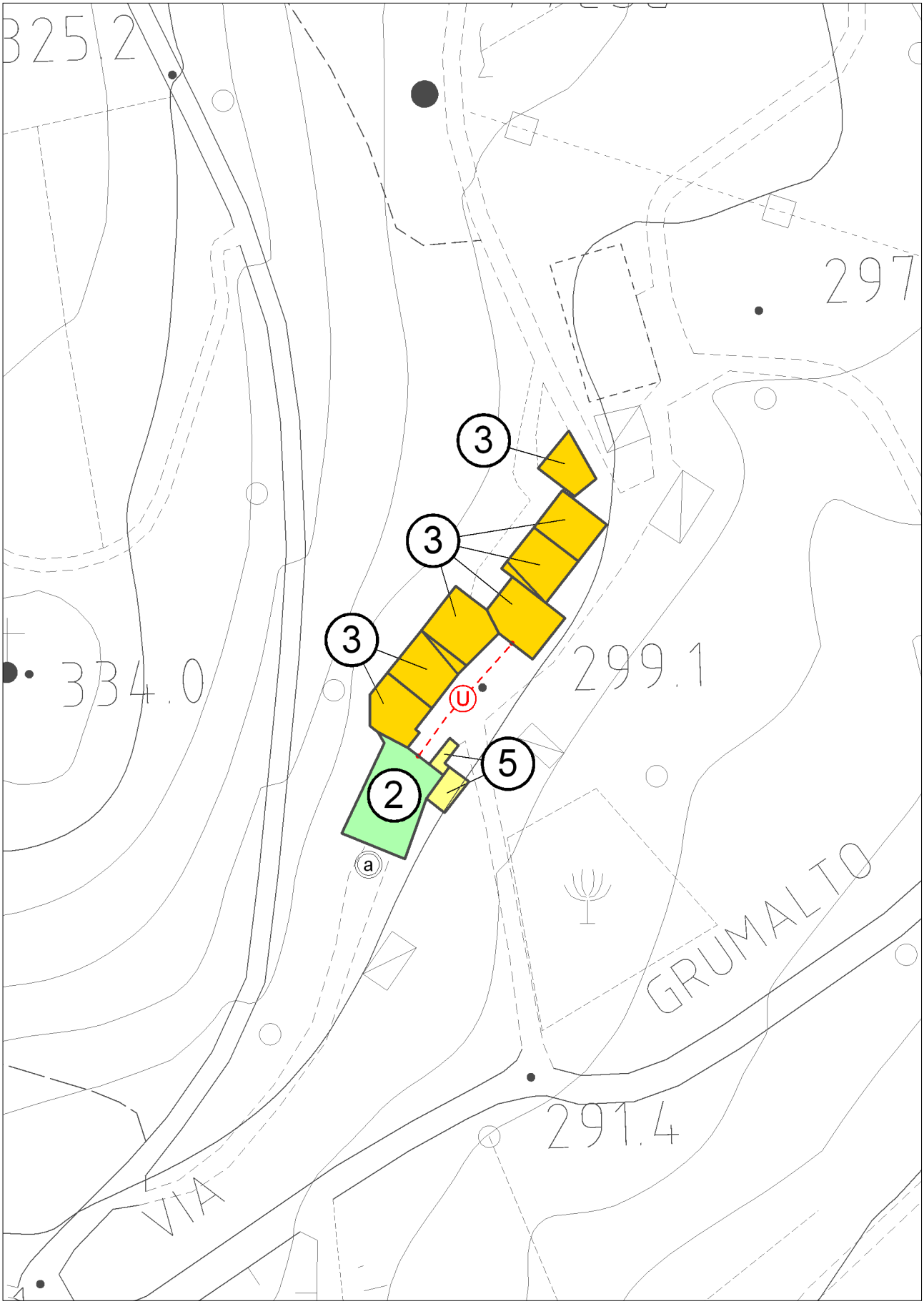

COMUNE DI ZUGLIANO (VI)

scala 1:1000

Previsioni puntuali in zona agricola

E39

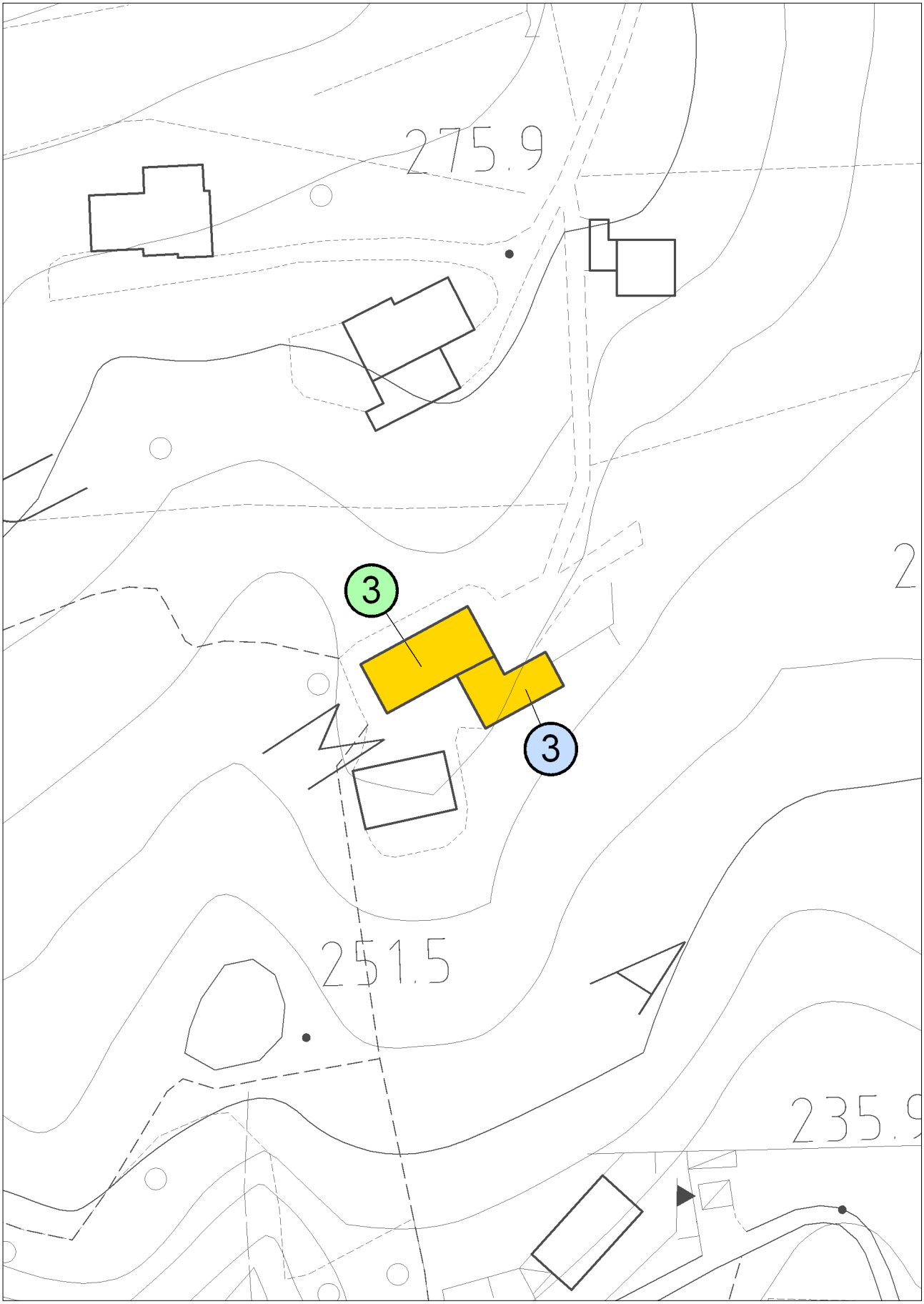

COMUNE DI ZUGLIANO (VI)

scala 1:1000

Previsioni puntuali in zona agricola

E40

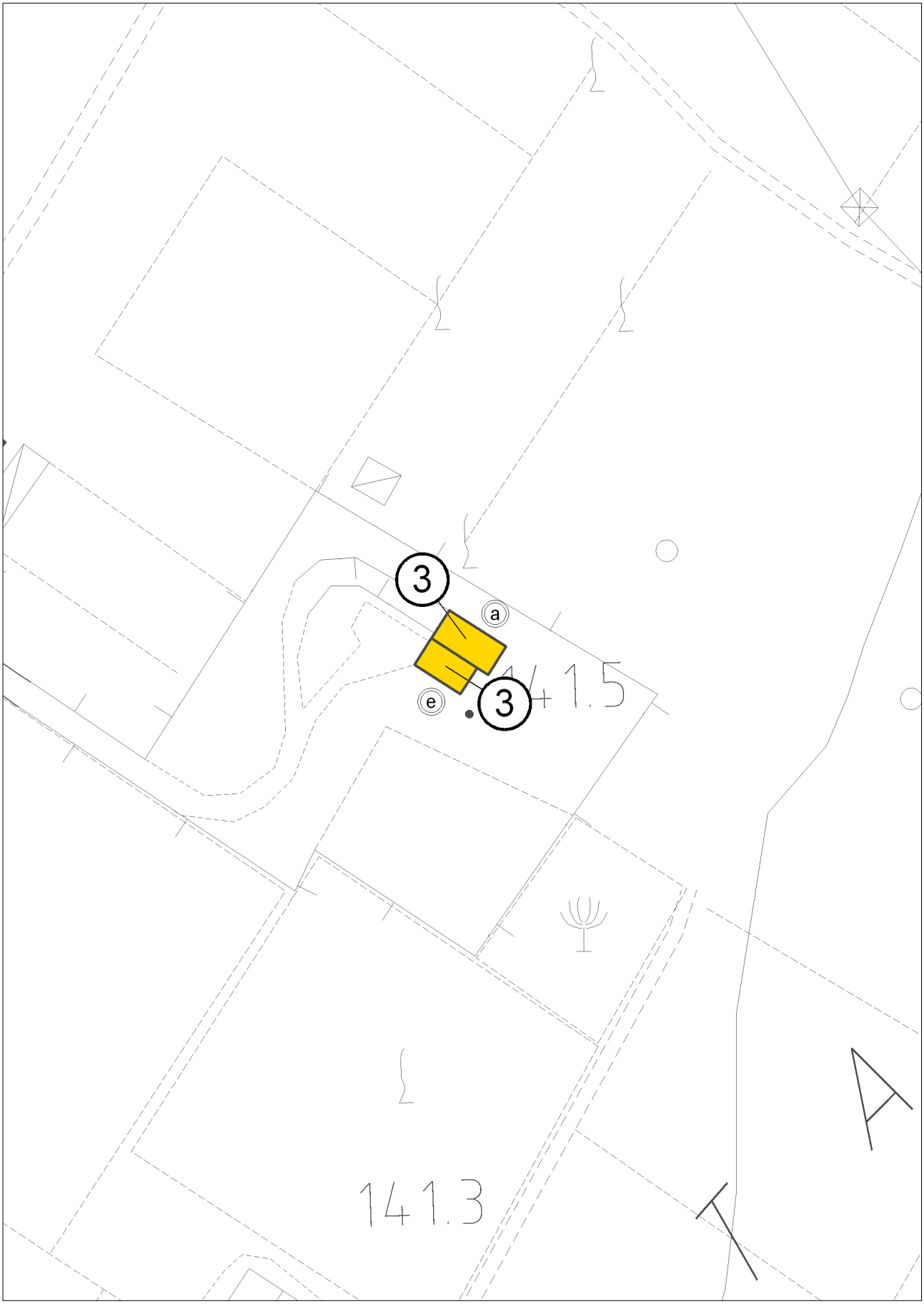

COMUNE DI ZUGLIANO (VI)

scala 1:1000

Previsioni puntuali in zona agricola

E41

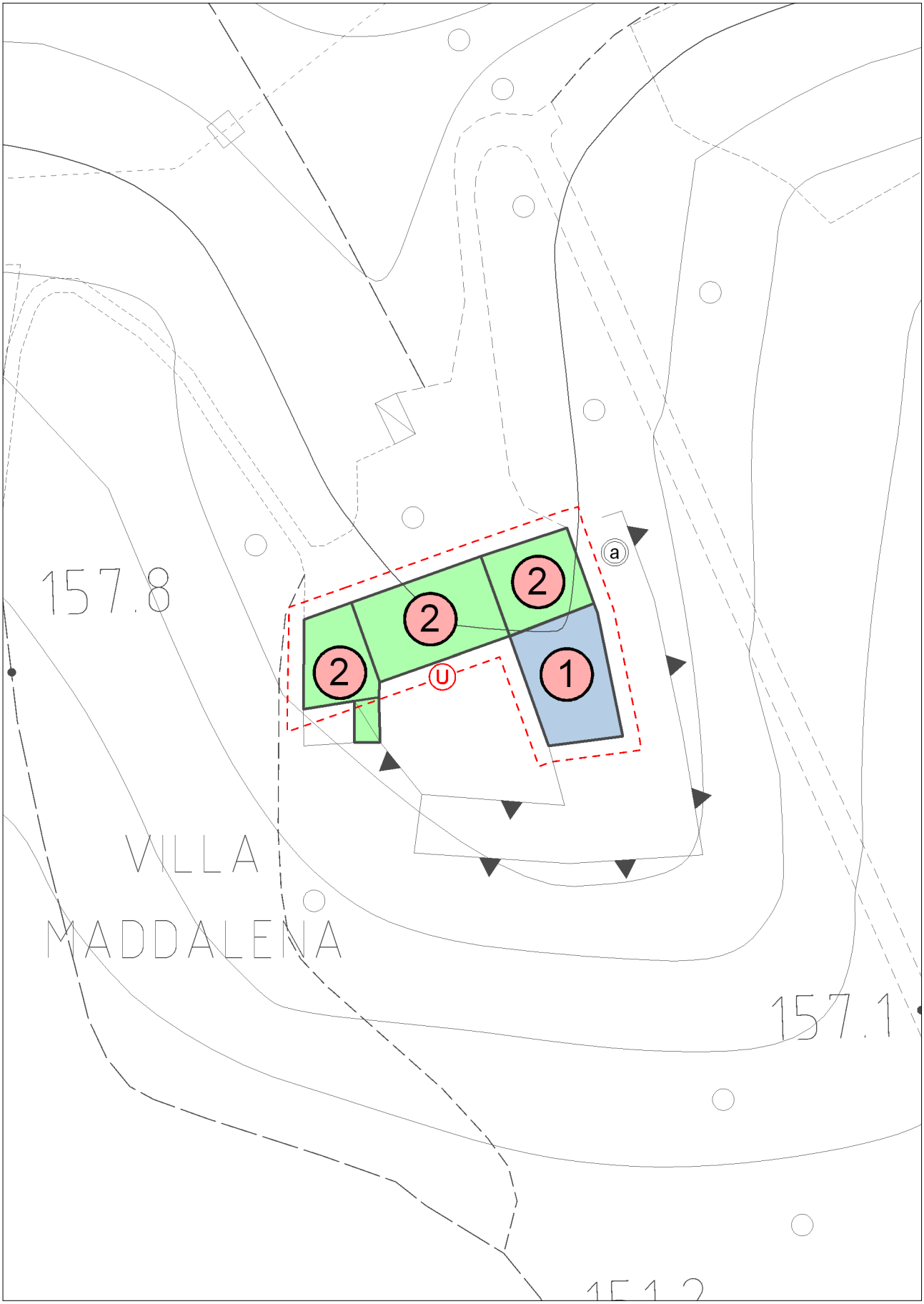

COMUNE DI ZUGLIANO (VI)

scala 1:1000

Previsioni puntuali in zona agricola

E42

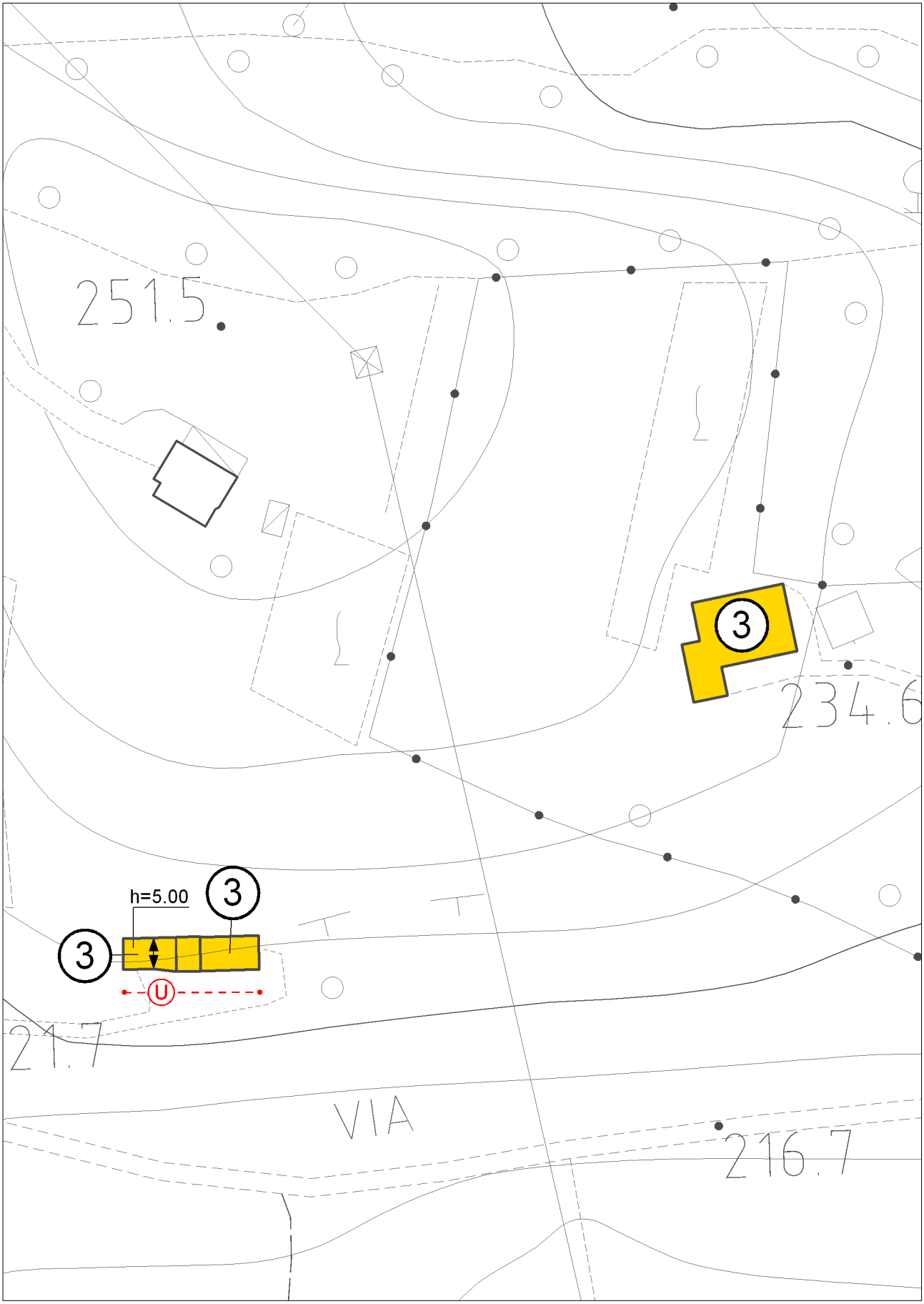

COMUNE DI ZUGLIANO (VI)

scala 1:1000

Previsioni puntuali in zona agricola

E43

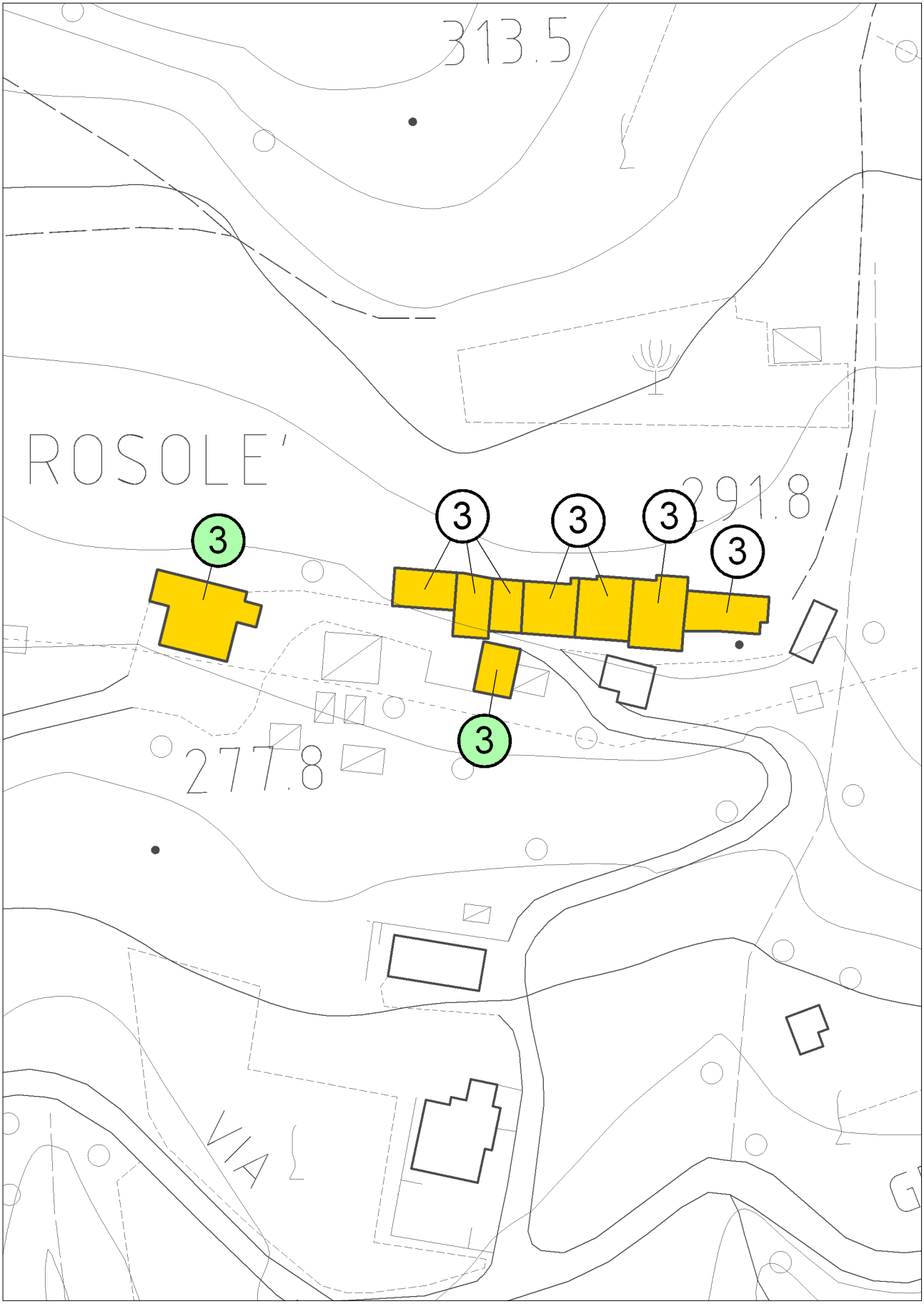

COMUNE DI ZUGLIANO (VI)

scala 1:1000

Previsioni puntuali in zona agricola

E44

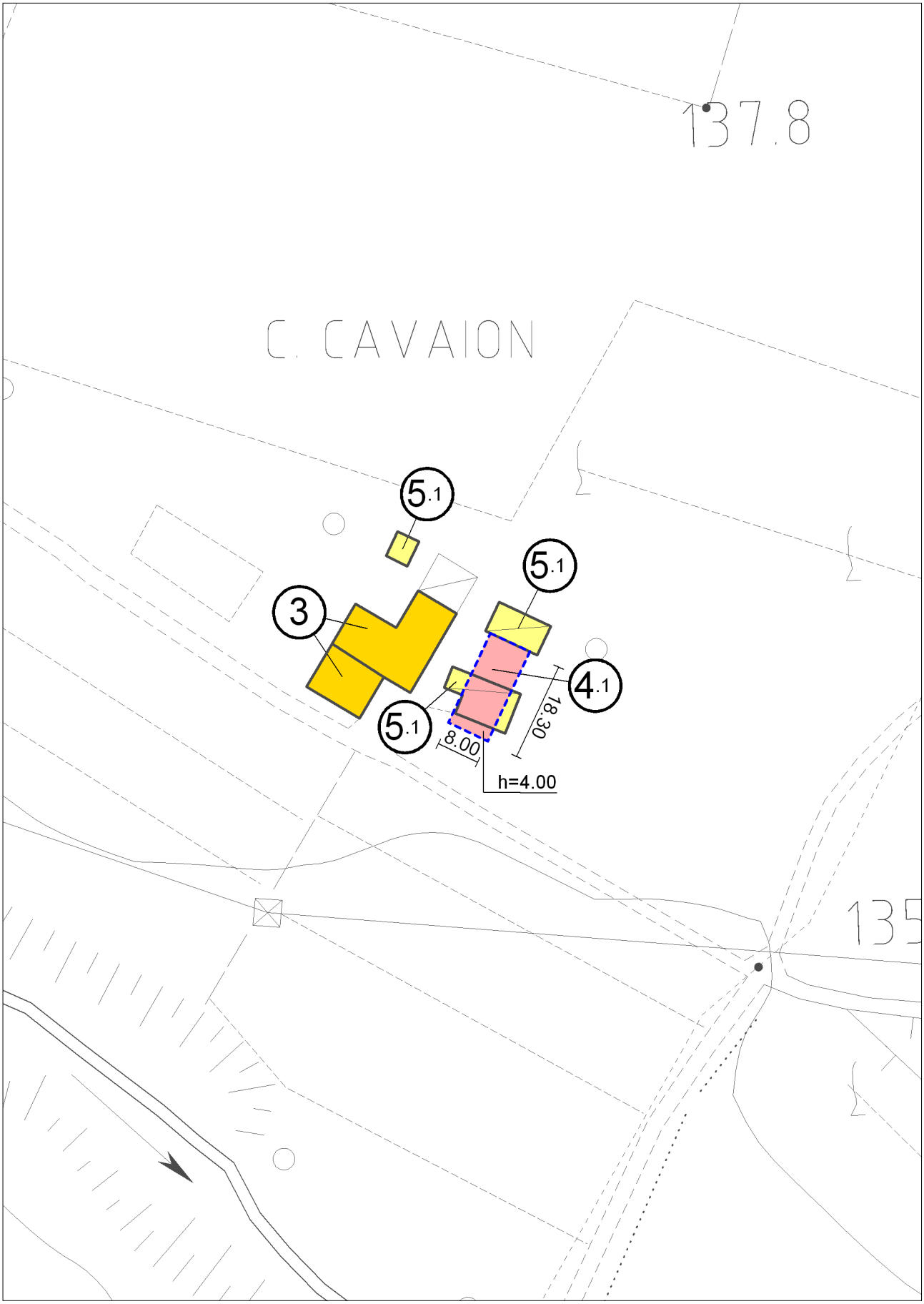

COMUNE DI ZUGLIANO (VI)

scala 1:1000

Previsioni puntuali in zona agricola

E45

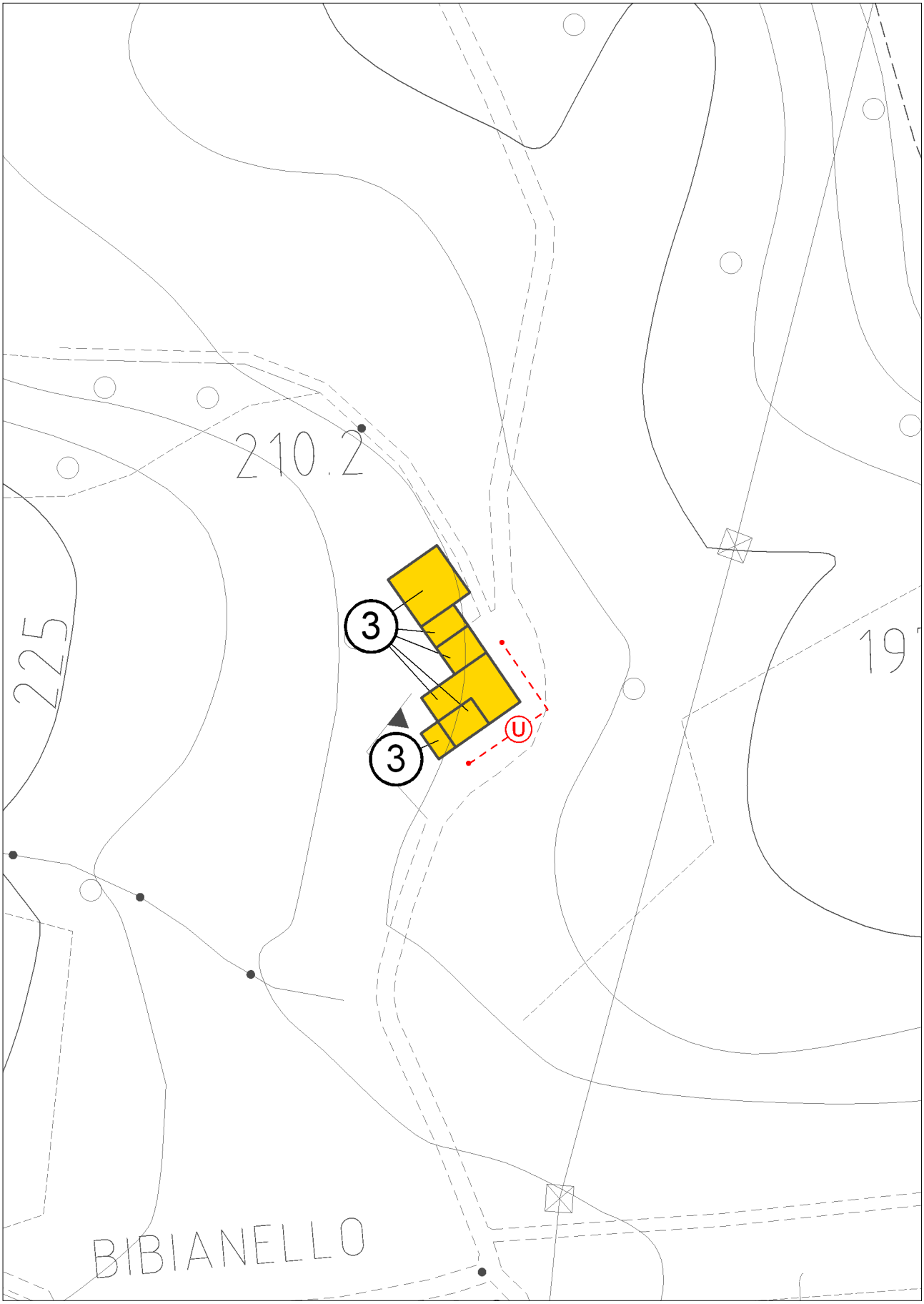

COMUNE DI ZUGLIANO (VI)

scala 1:1000

Previsioni puntuali in zona agricola

E46

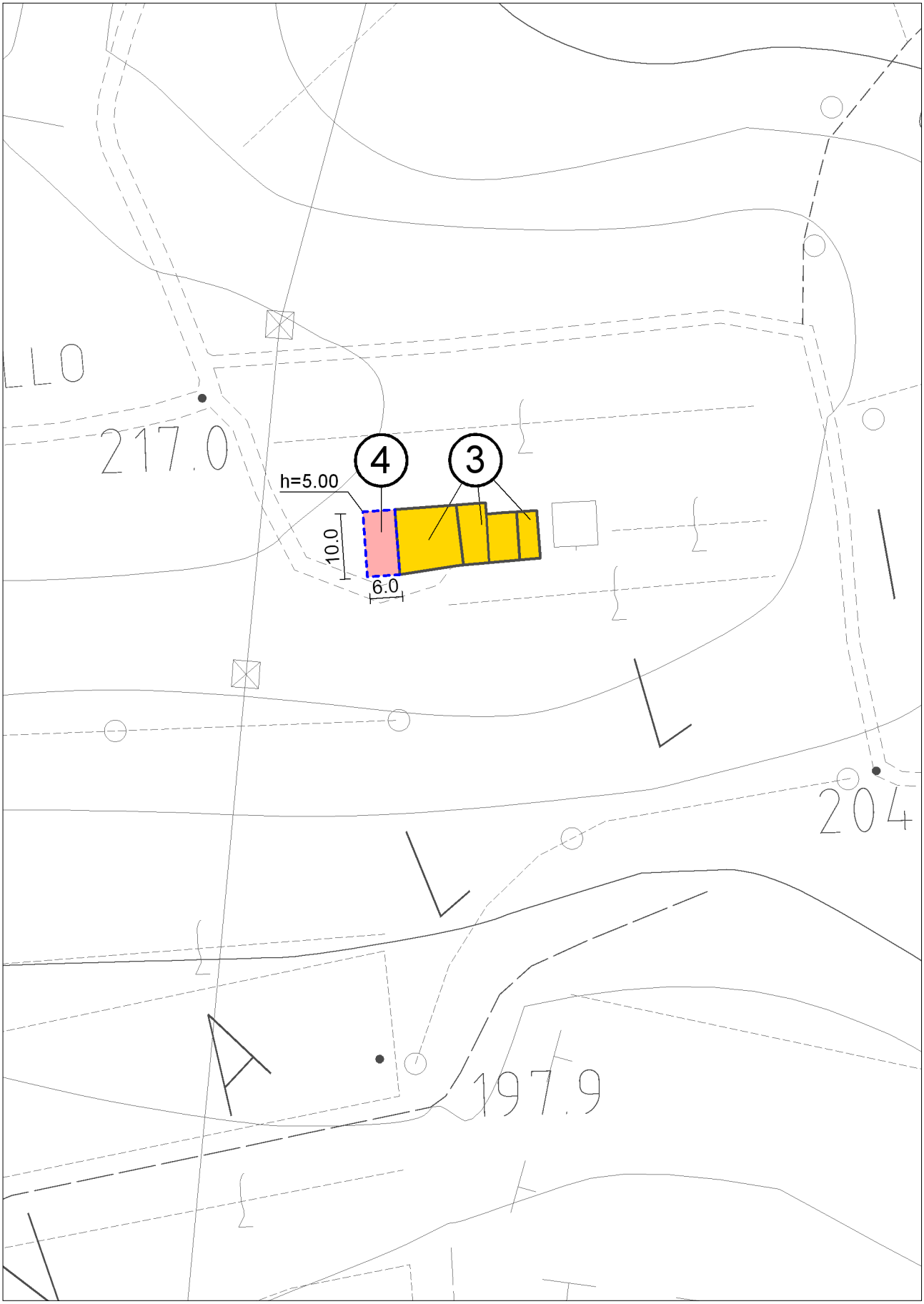

COMUNE DI ZUGLIANO (VI)

scala 1:1000

Previsioni puntuali in zona agricola

E47

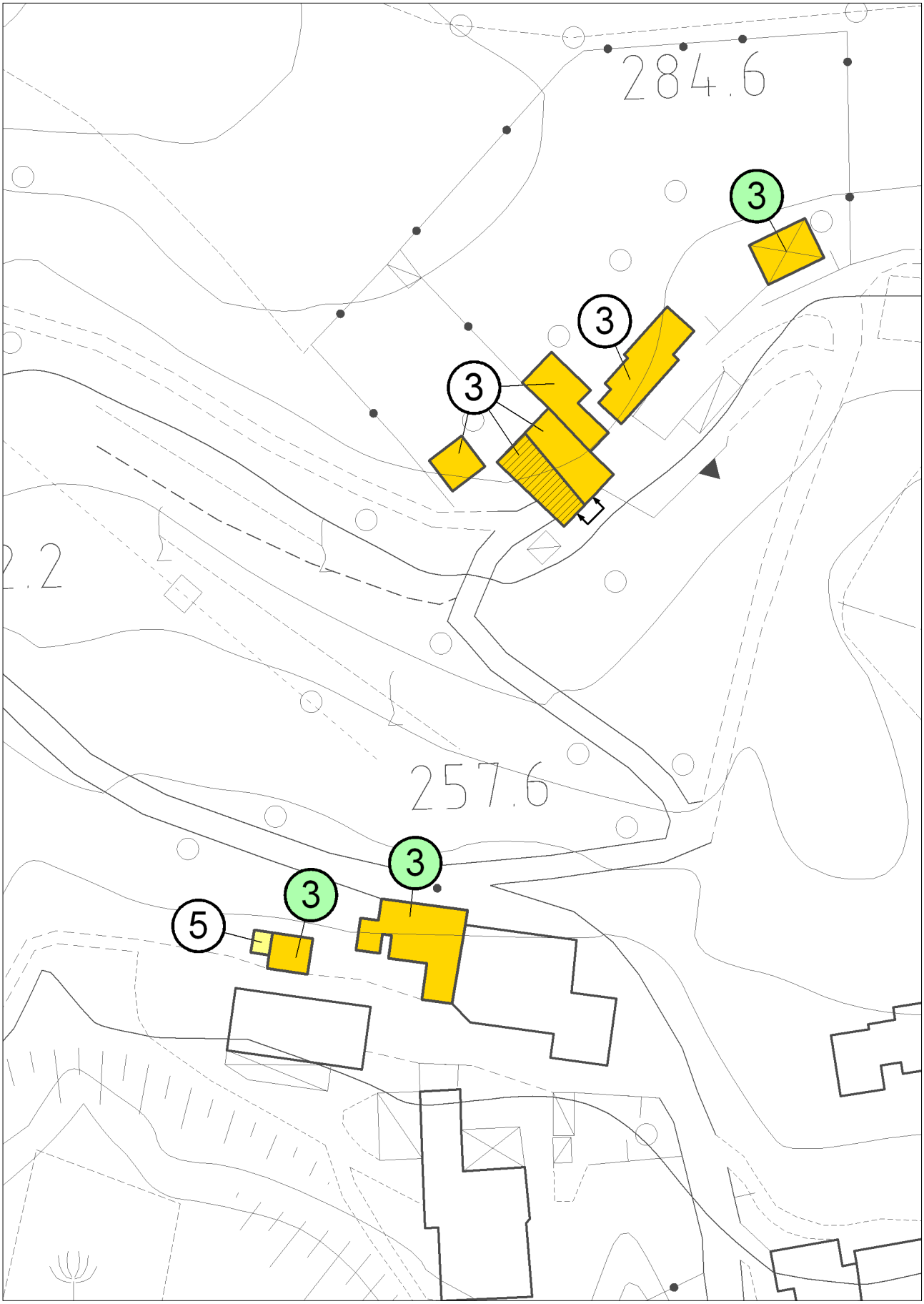

COMUNE DI ZUGLIANO (VI)

scala 1:1000

Previsioni puntuali in zona agricola

E48

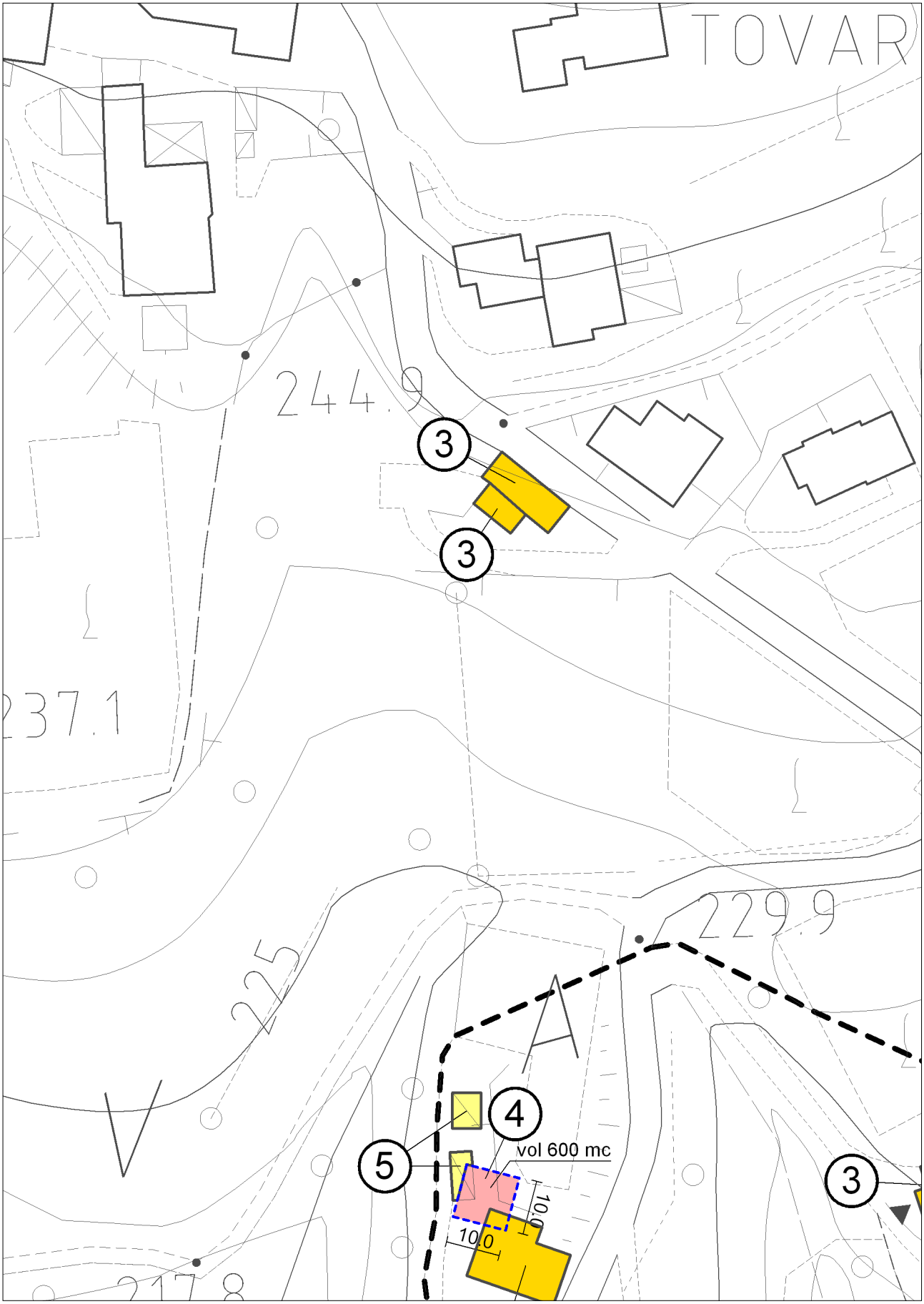

COMUNE DI ZUGLIANO (VI)

scala 1:1000

Previsioni puntuali in zona agricola

E49

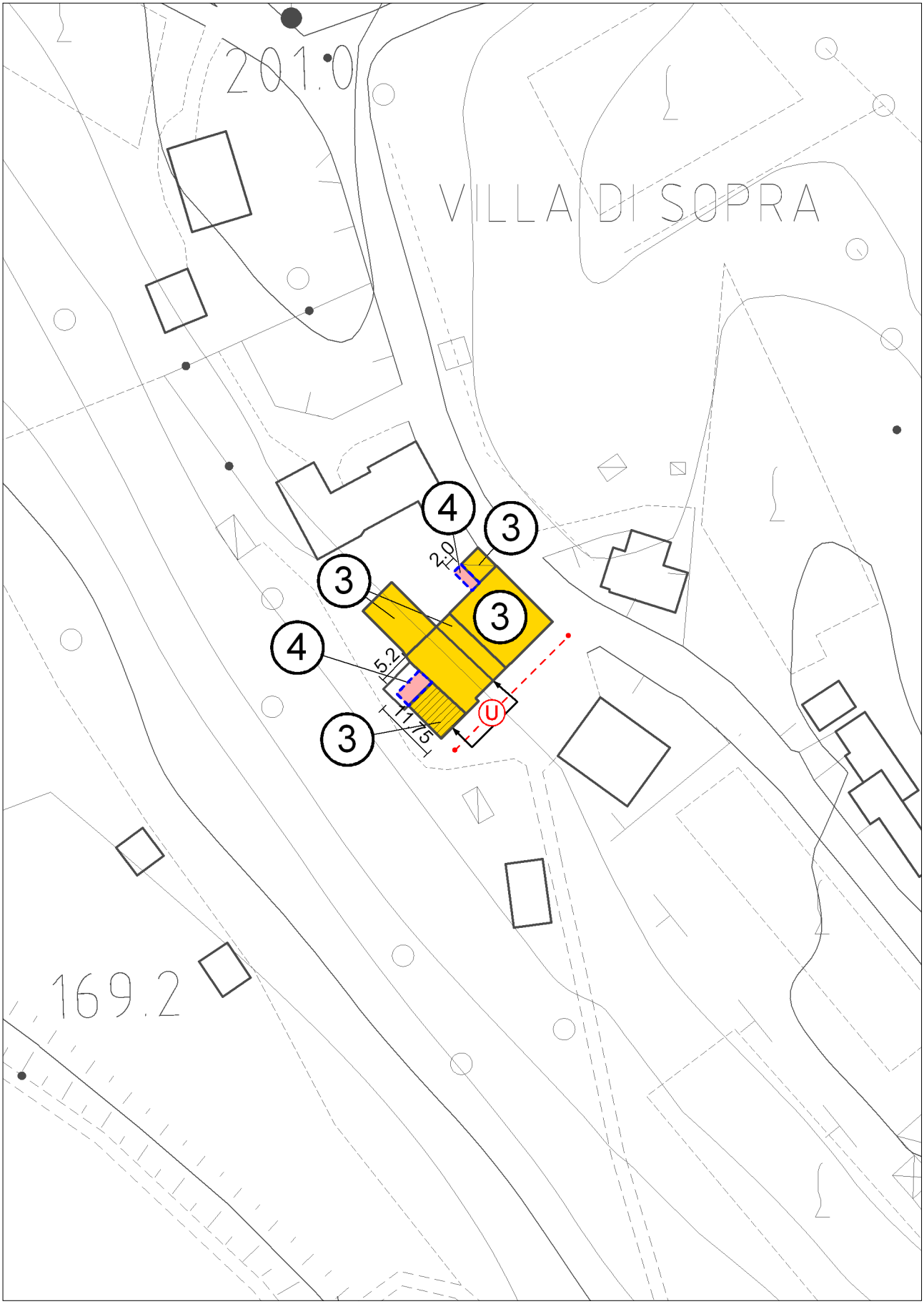

COMUNE DI ZUGLIANO (VI)

scala 1:1000

Previsioni puntuali in zona agricola

E50

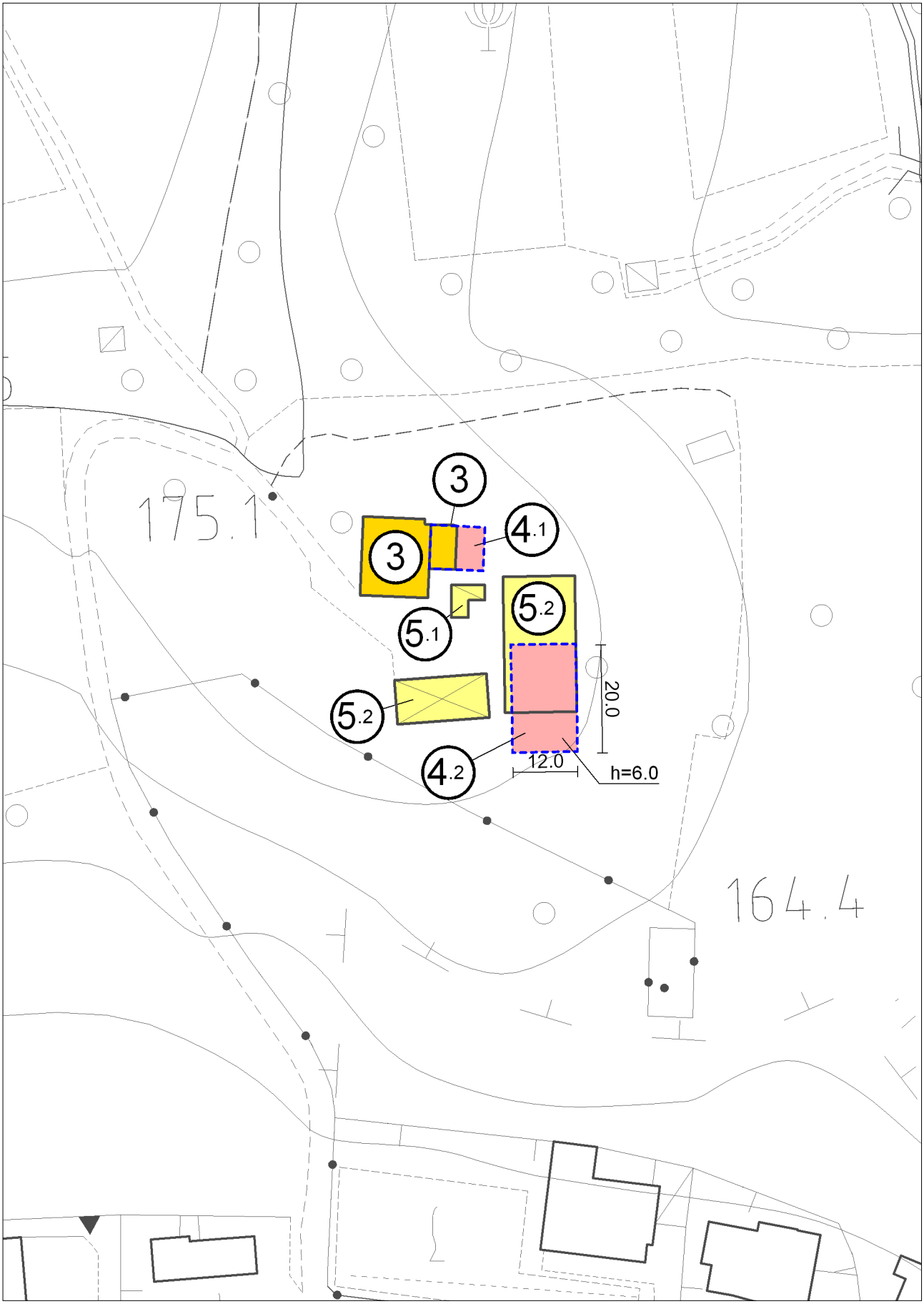

COMUNE DI ZUGLIANO (VI)

scala 1:1000

Previsioni puntuali in zona agricola

E51

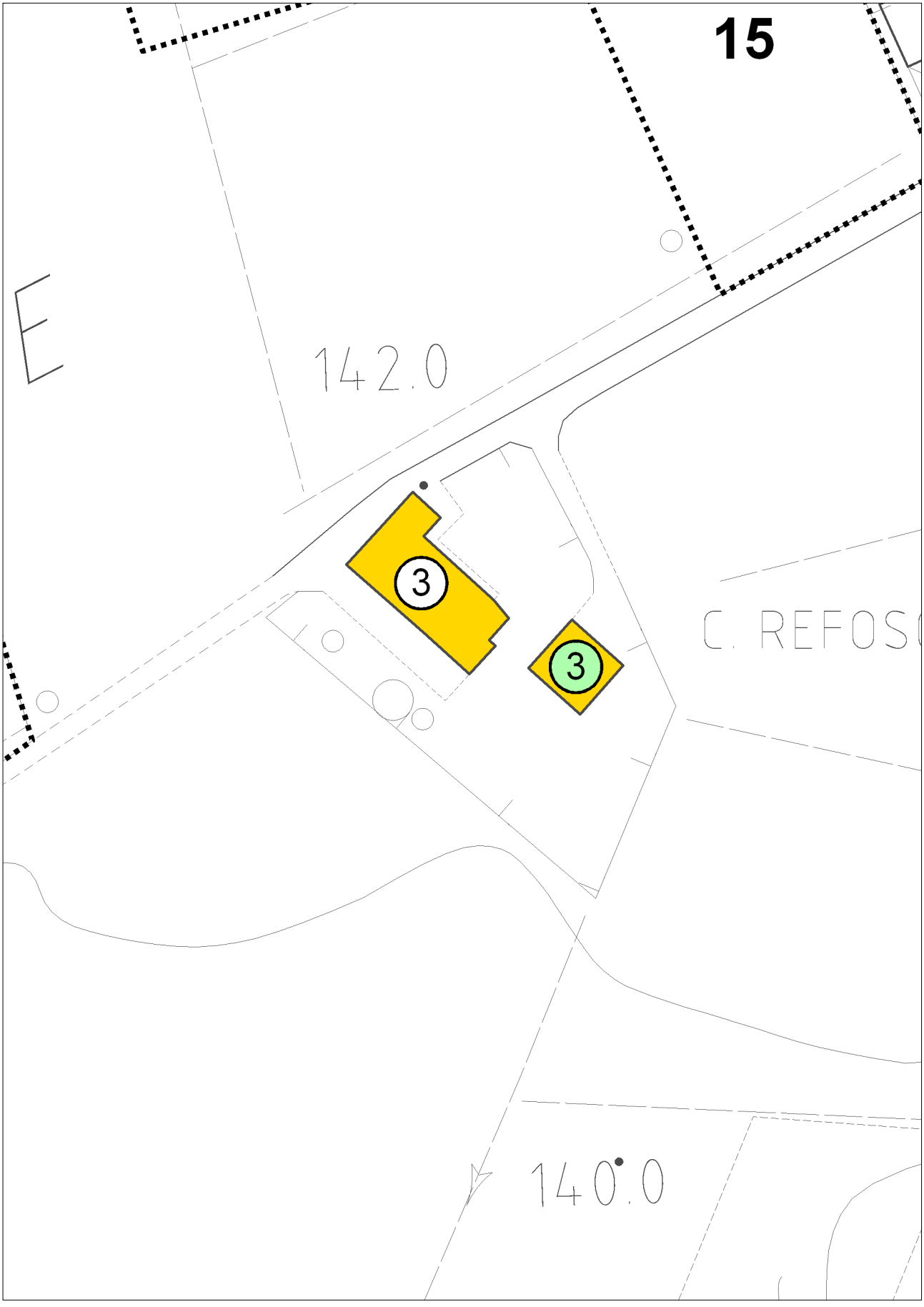

COMUNE DI ZUGLIANO (VI)

scala 1:1000

Previsioni puntuali in zona agricola

E52

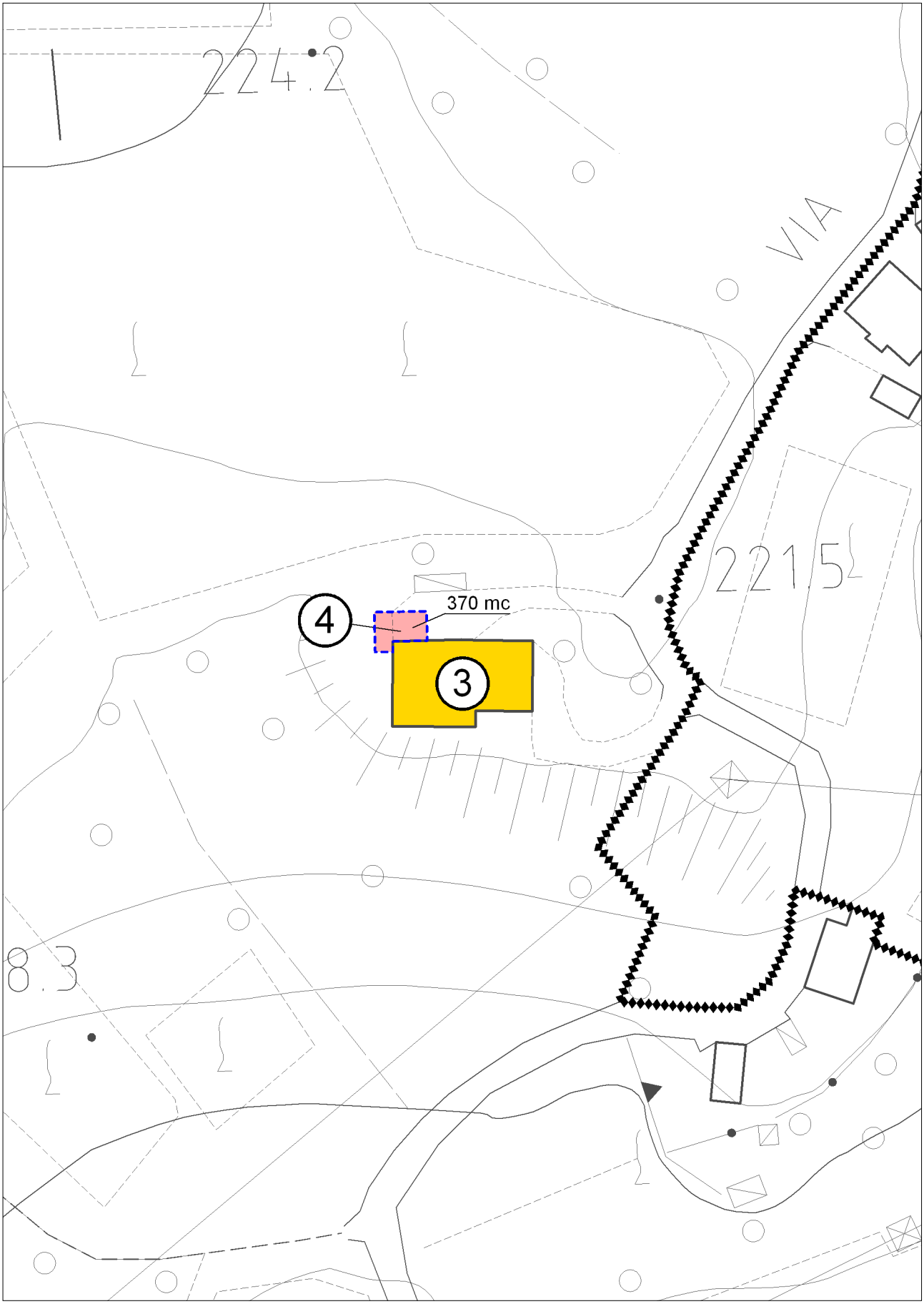

COMUNE DI ZUGLIANO (VI)

scala 1:1000

Previsioni puntuali in zona agricola

E53

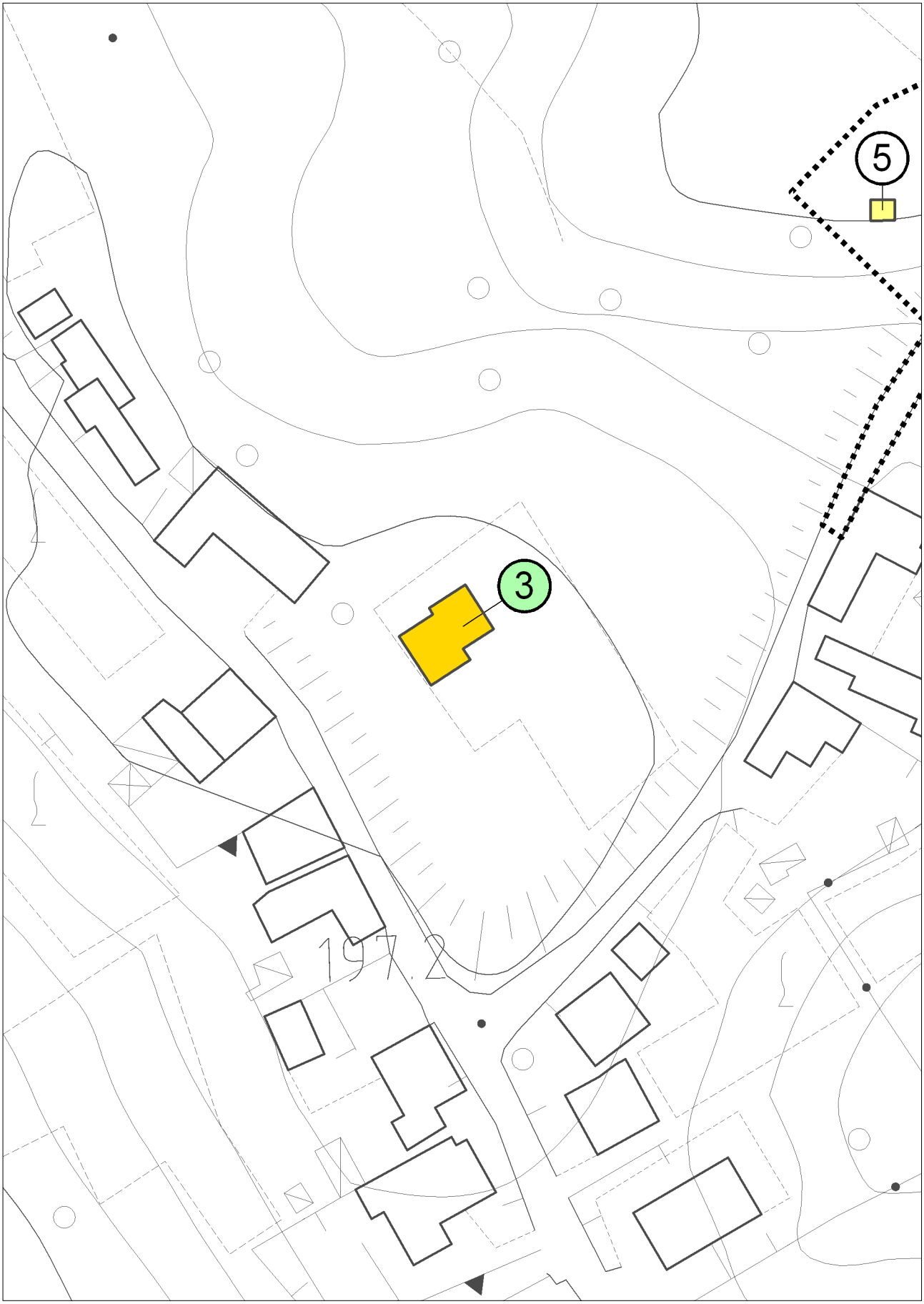

COMUNE DI ZUGLIANO (VI)

scala 1:1000

Previsioni puntuali in zona agricola

E54

COMUNE DI ZUGLIANO (VI)

scala 1:1000

Previsioni puntuali in zona agricola

E55

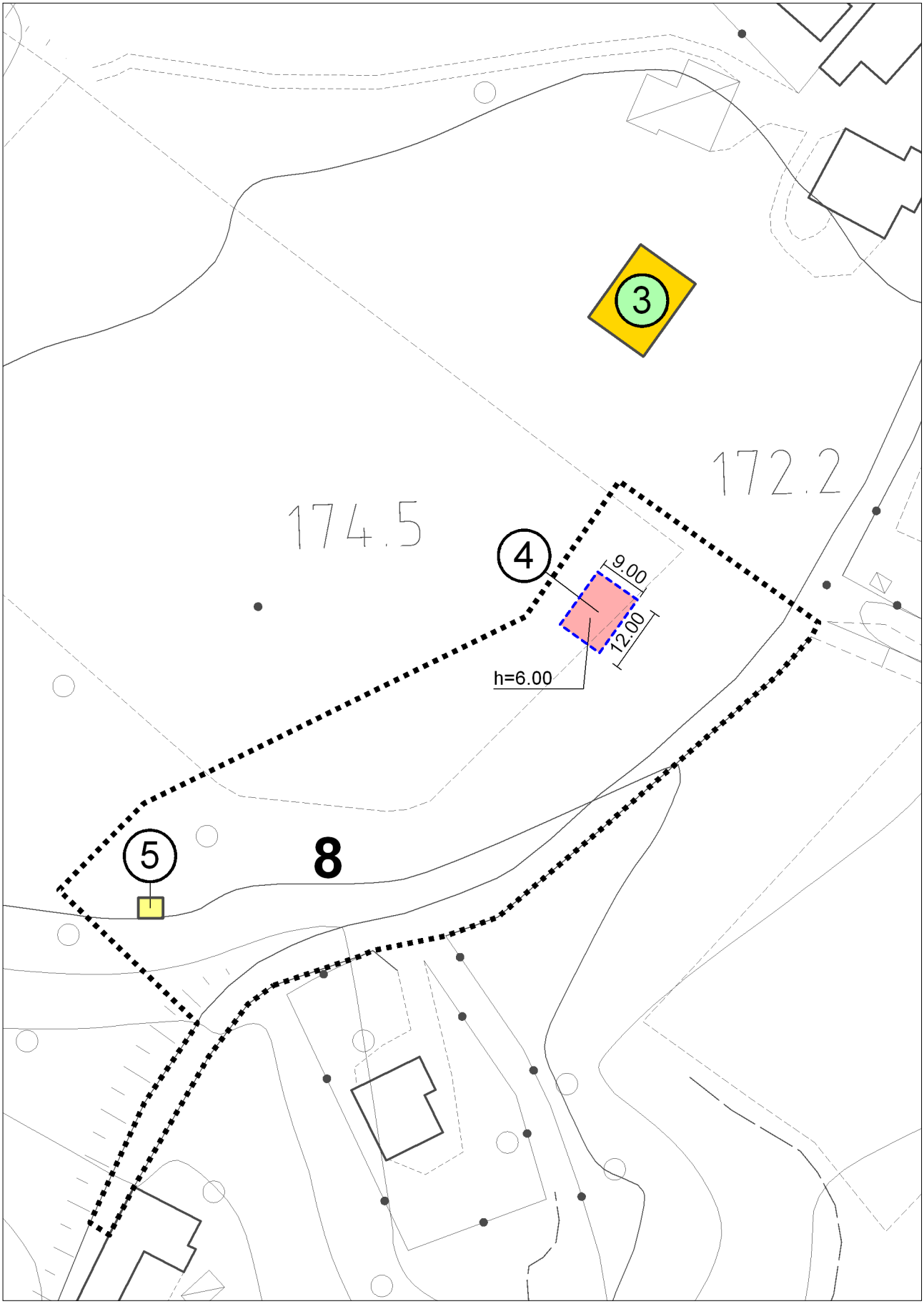

COMUNE DI ZUGLIANO (VI)

scala 1:1000

Previsioni puntuali in zona agricola

E56

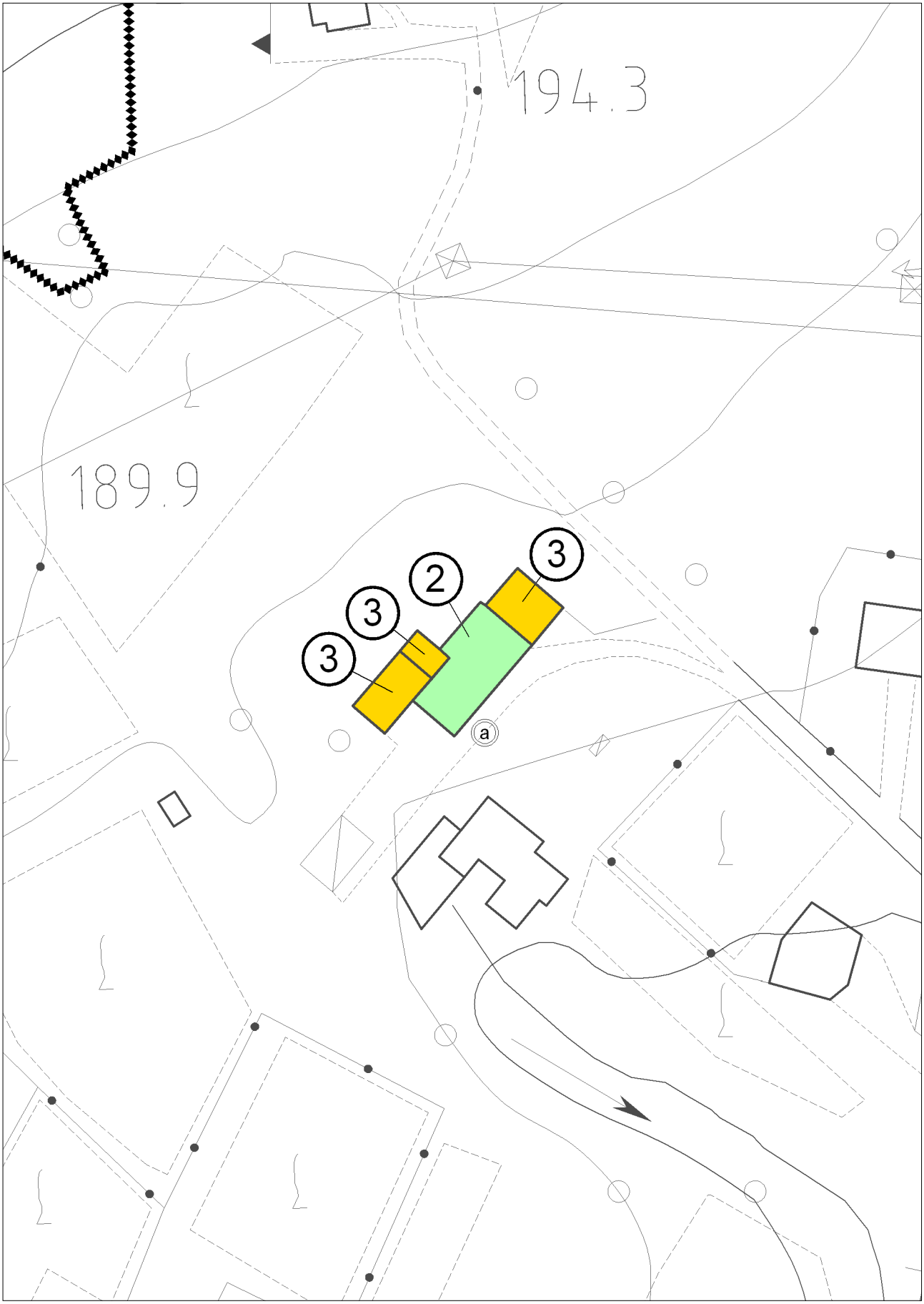

COMUNE DI ZUGLIANO (VI)

scala 1:1000

Previsioni puntuali in zona agricola

E57

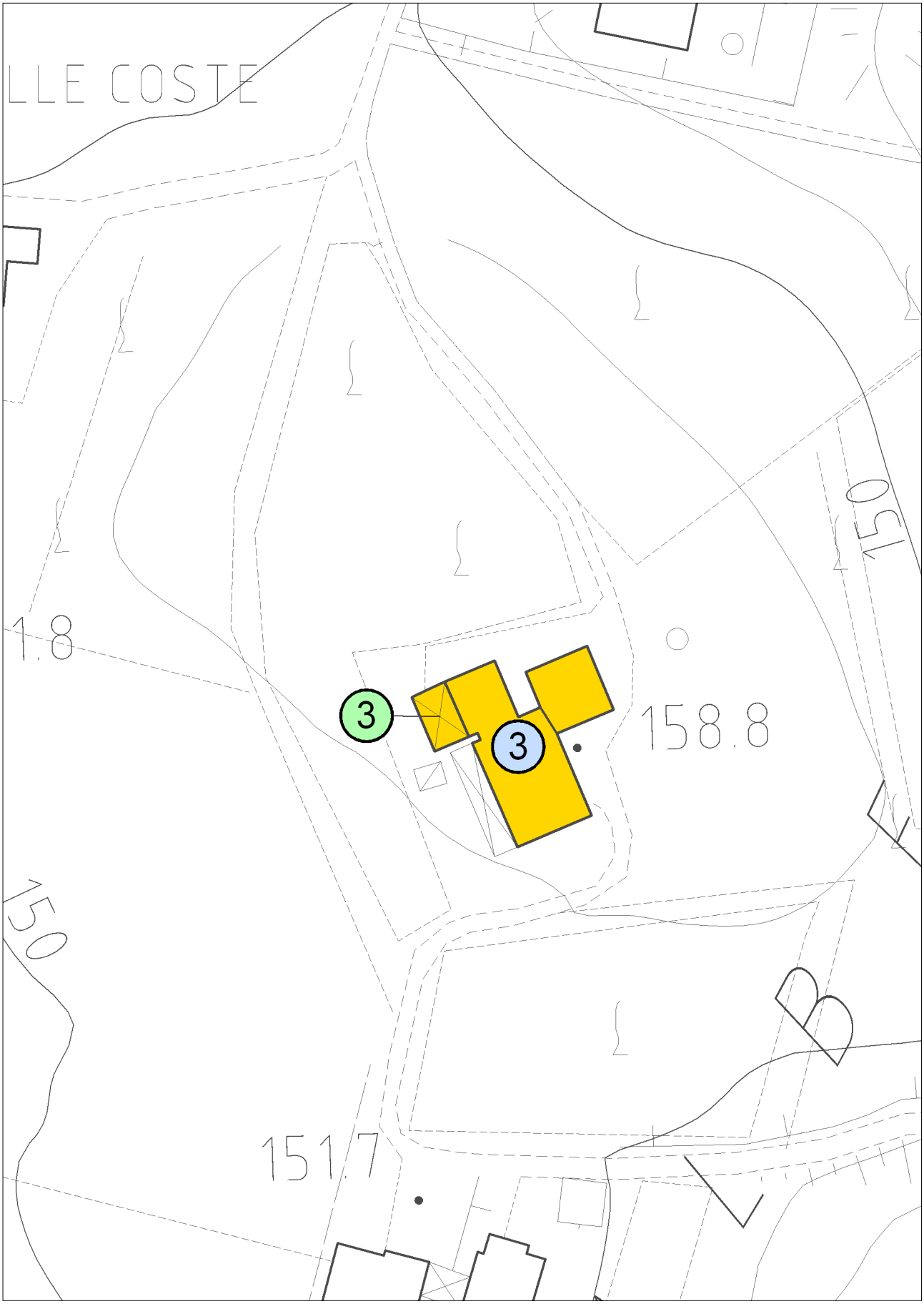

COMUNE DI ZUGLIANO (VI)

scala 1:1000

Previsioni puntuali in zona agricola

E58

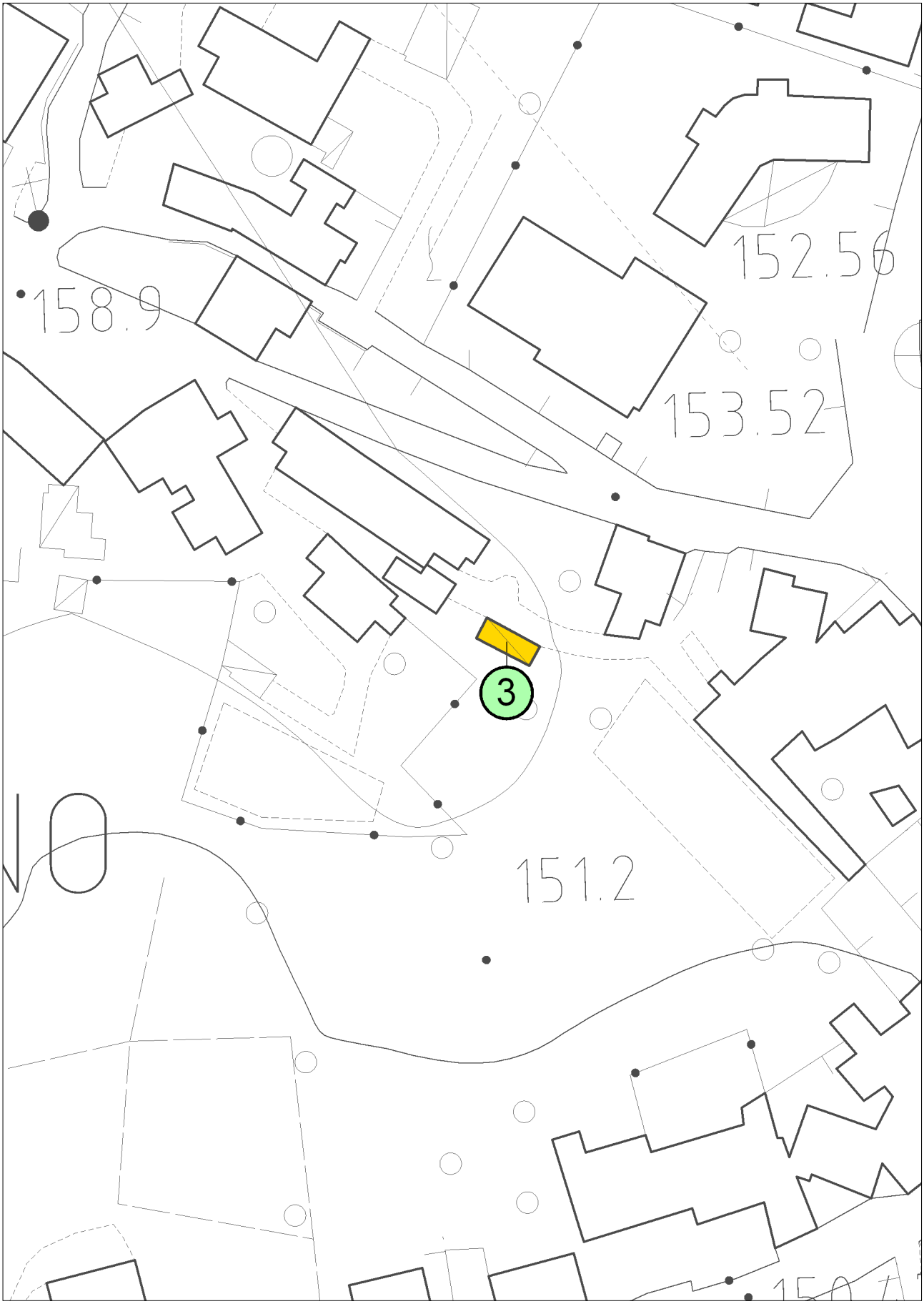

COMUNE DI ZUGLIANO (VI)

scala 1:1000

Previsioni puntuali in zona agricola

E59

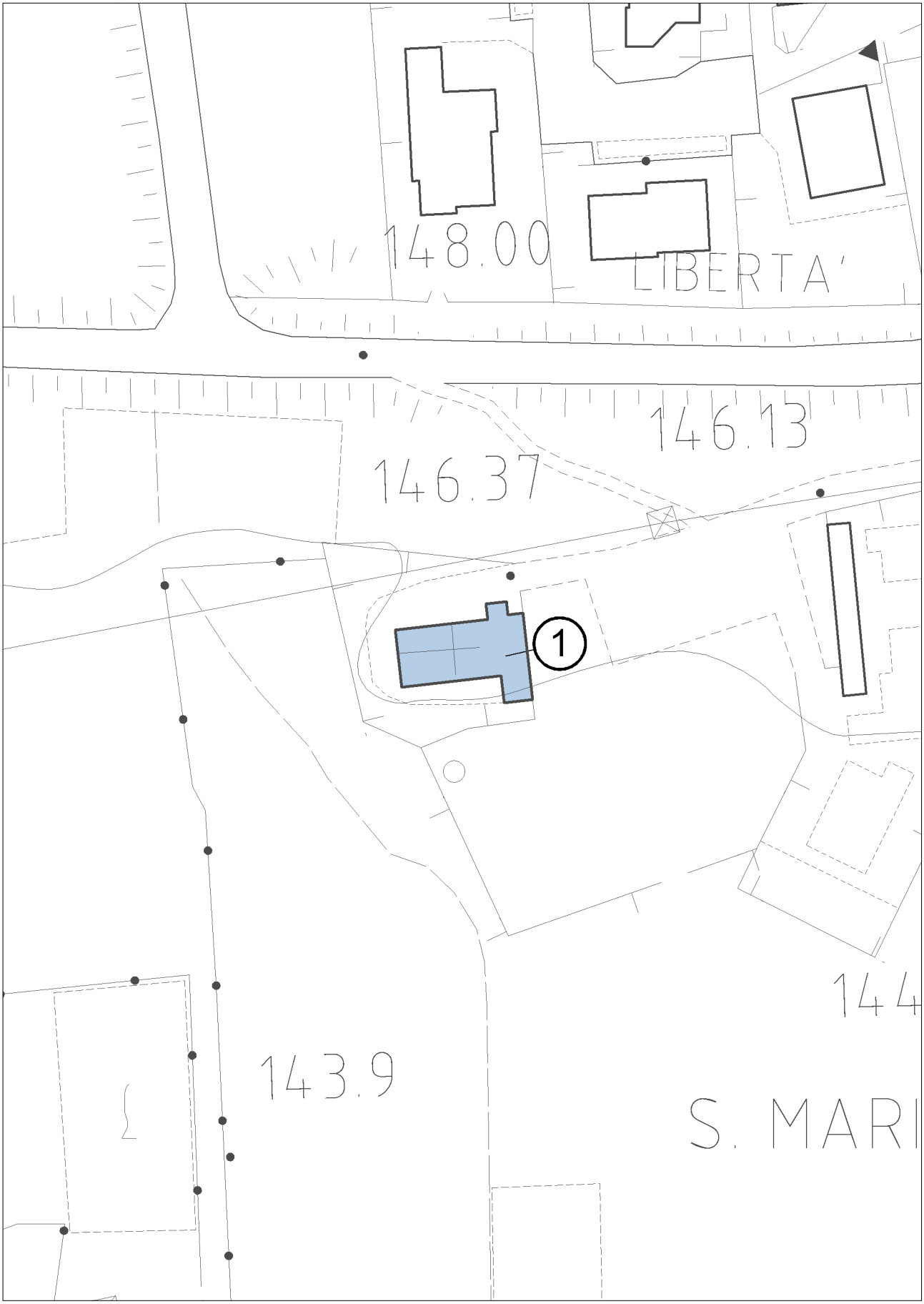

COMUNE DI ZUGLIANO (VI)

scala 1:1000

Previsioni puntuali in zona agricola

E60

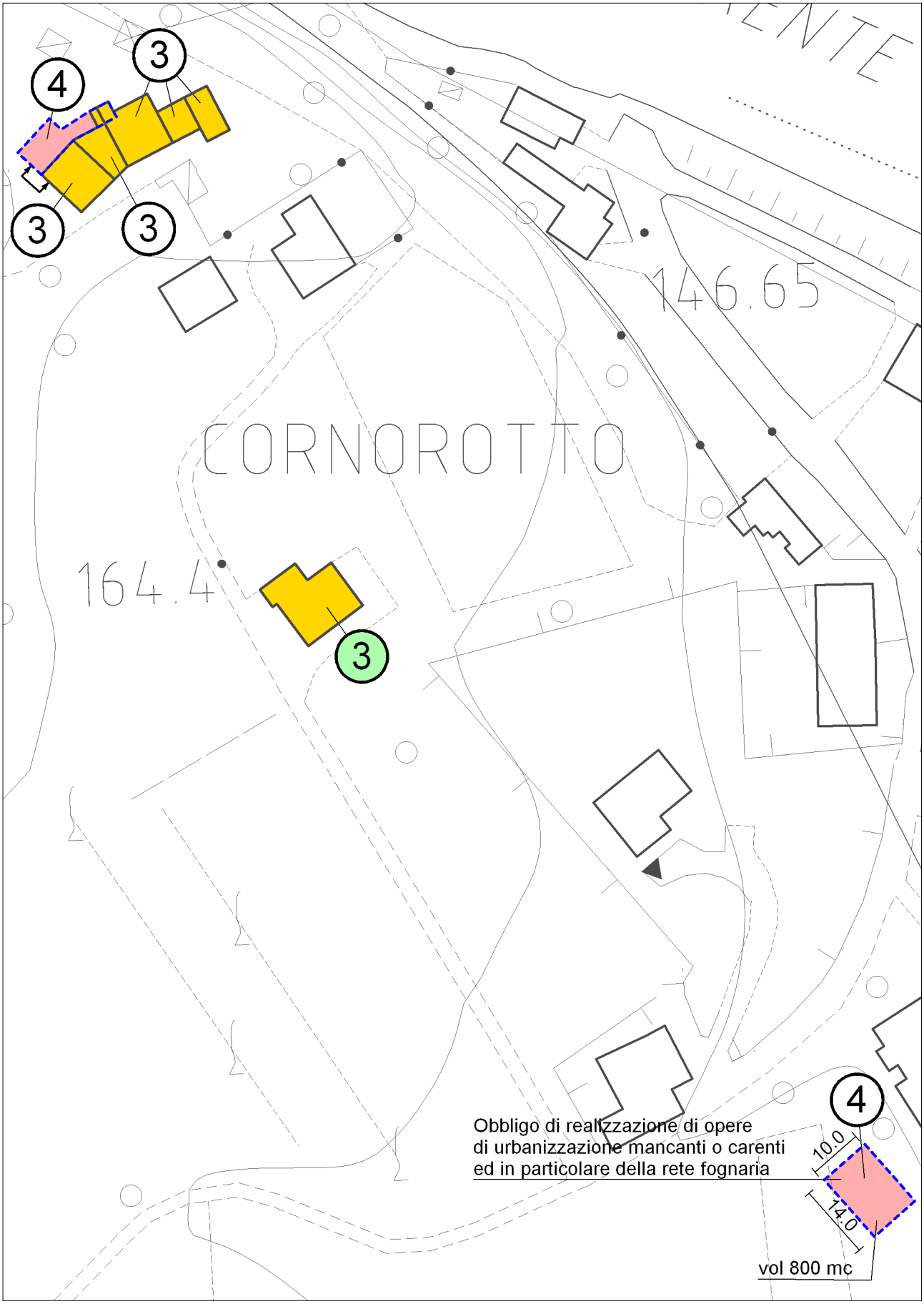

COMUNE DI ZUGLIANO (VI)

scala 1:1000

Previsioni puntuali in zona agricola

E61

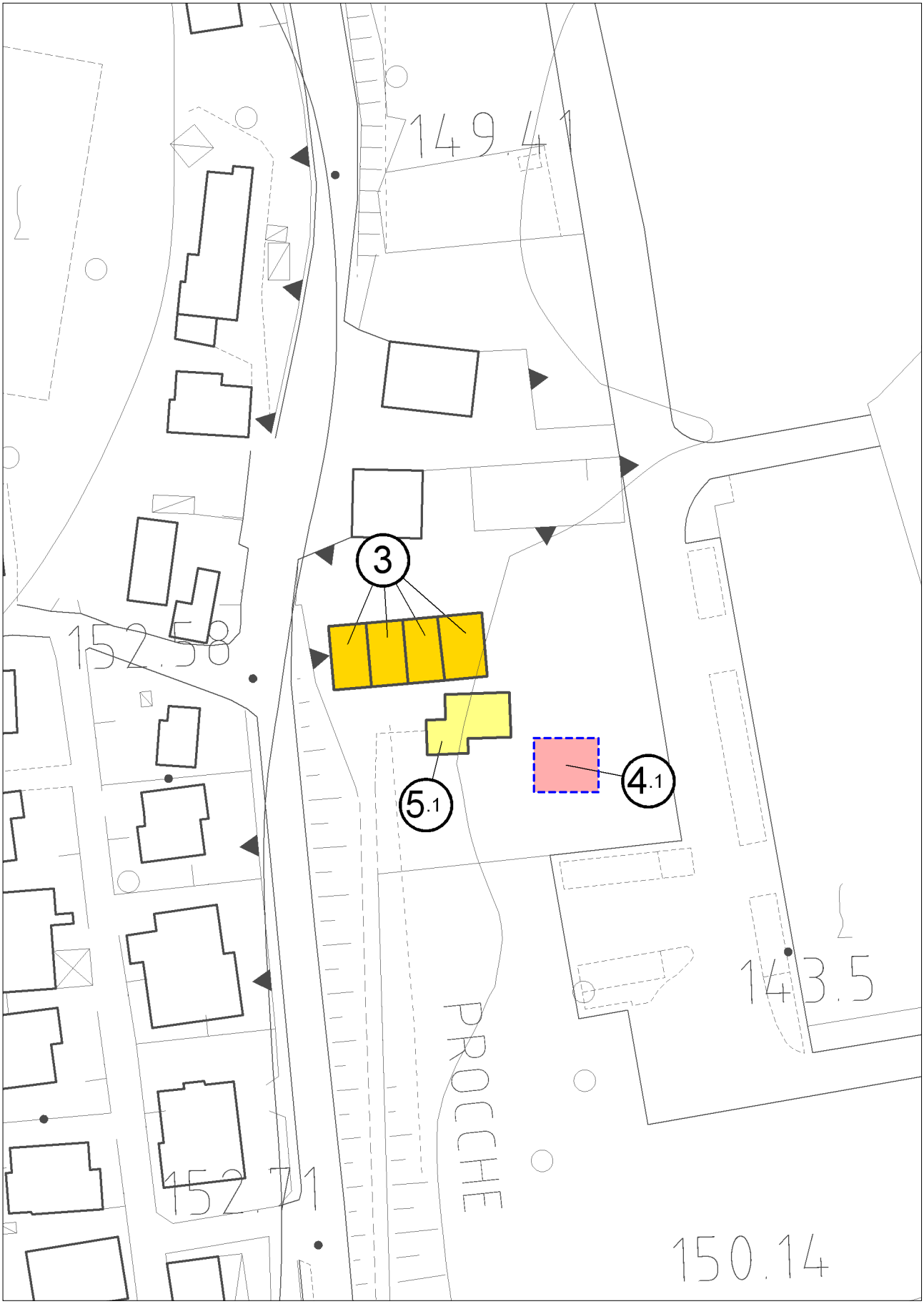

COMUNE DI ZUGLIANO (VI)

scala 1:1000

Previsioni puntuali in zona agricola

E62

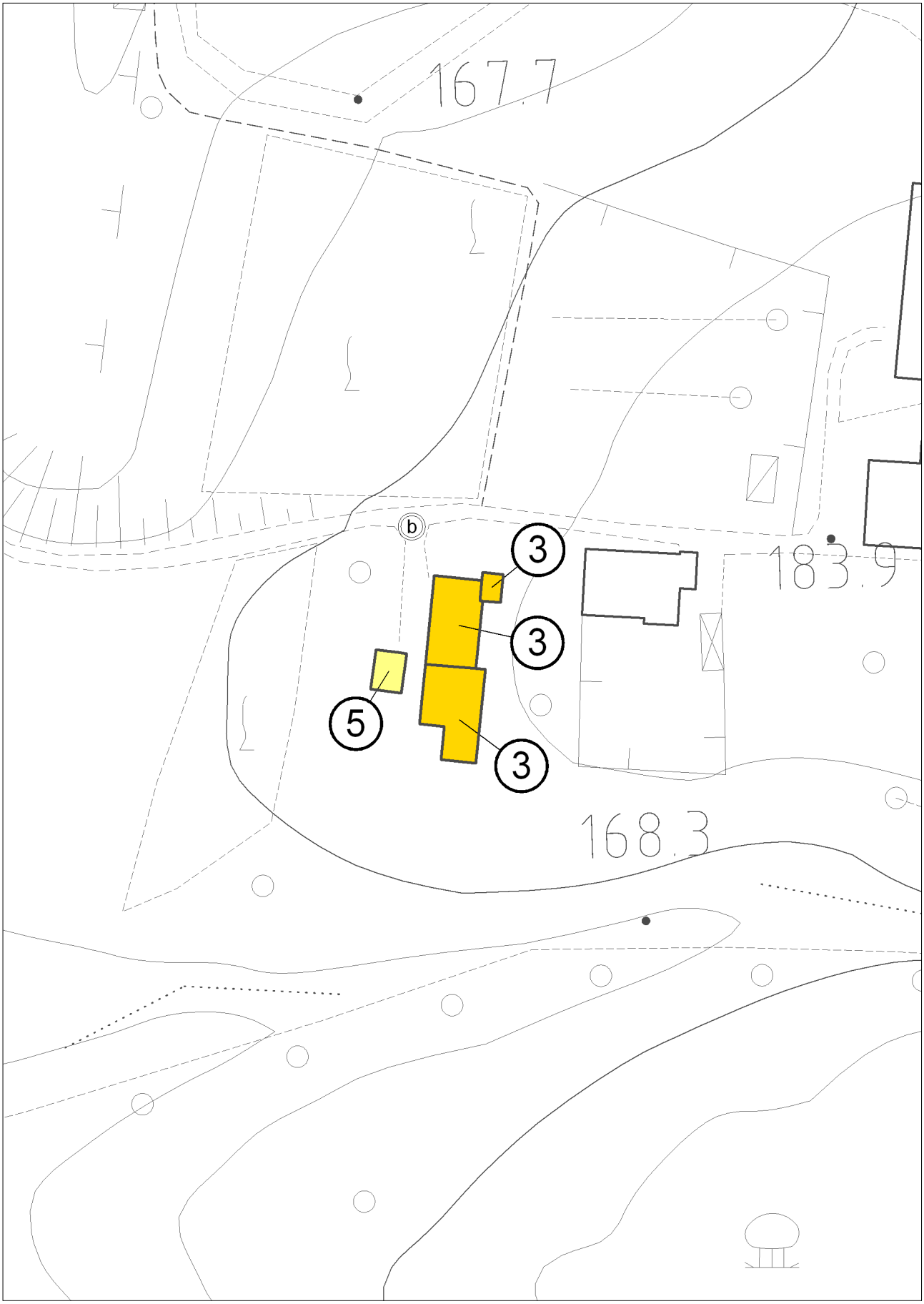

COMUNE DI ZUGLIANO (VI)

scala 1:1000

Previsioni puntuali in zona agricola

E63

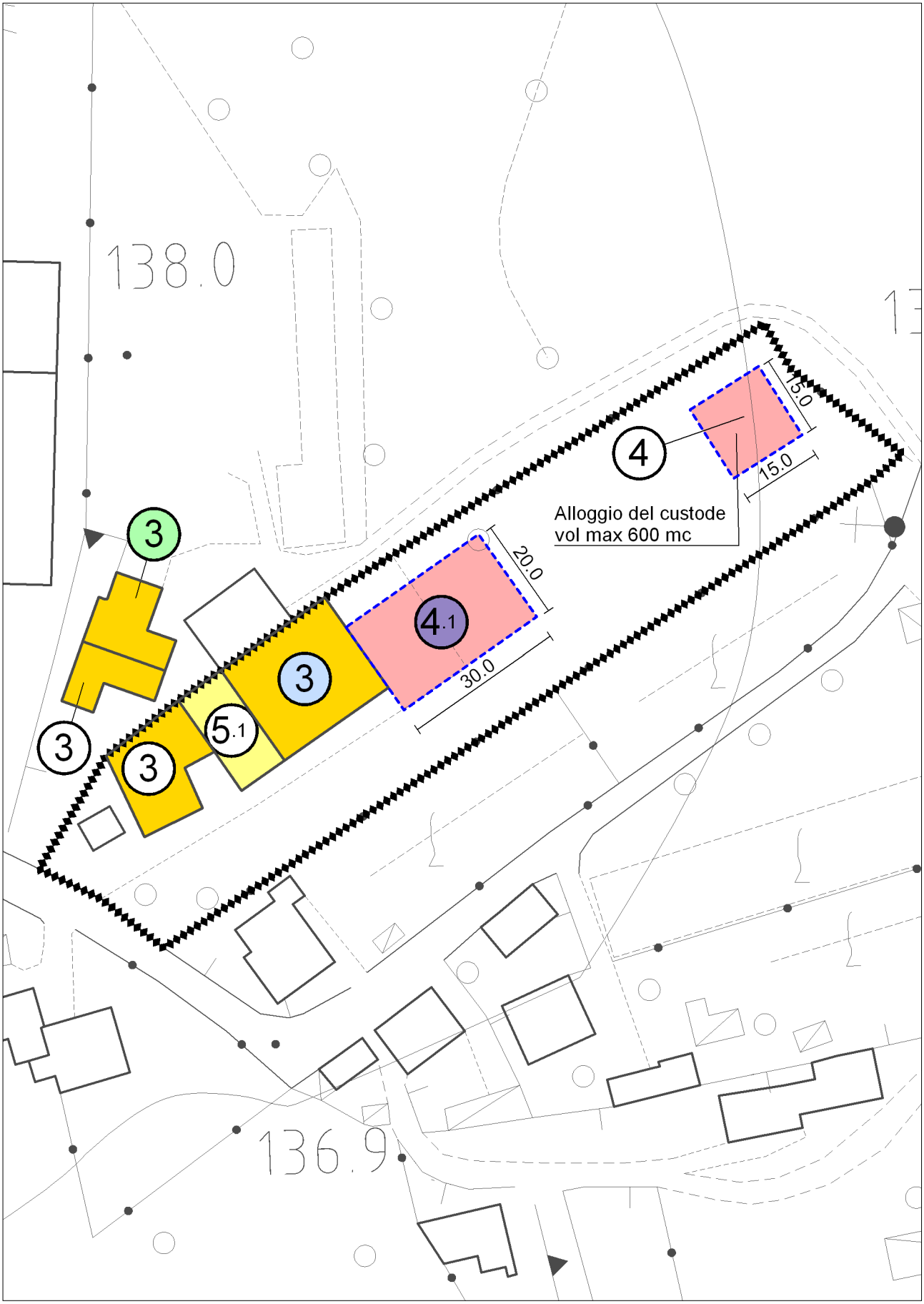

COMUNE DI ZUGLIANO (VI)

scala 1:1000

Previsioni puntuali in zona agricola

E64

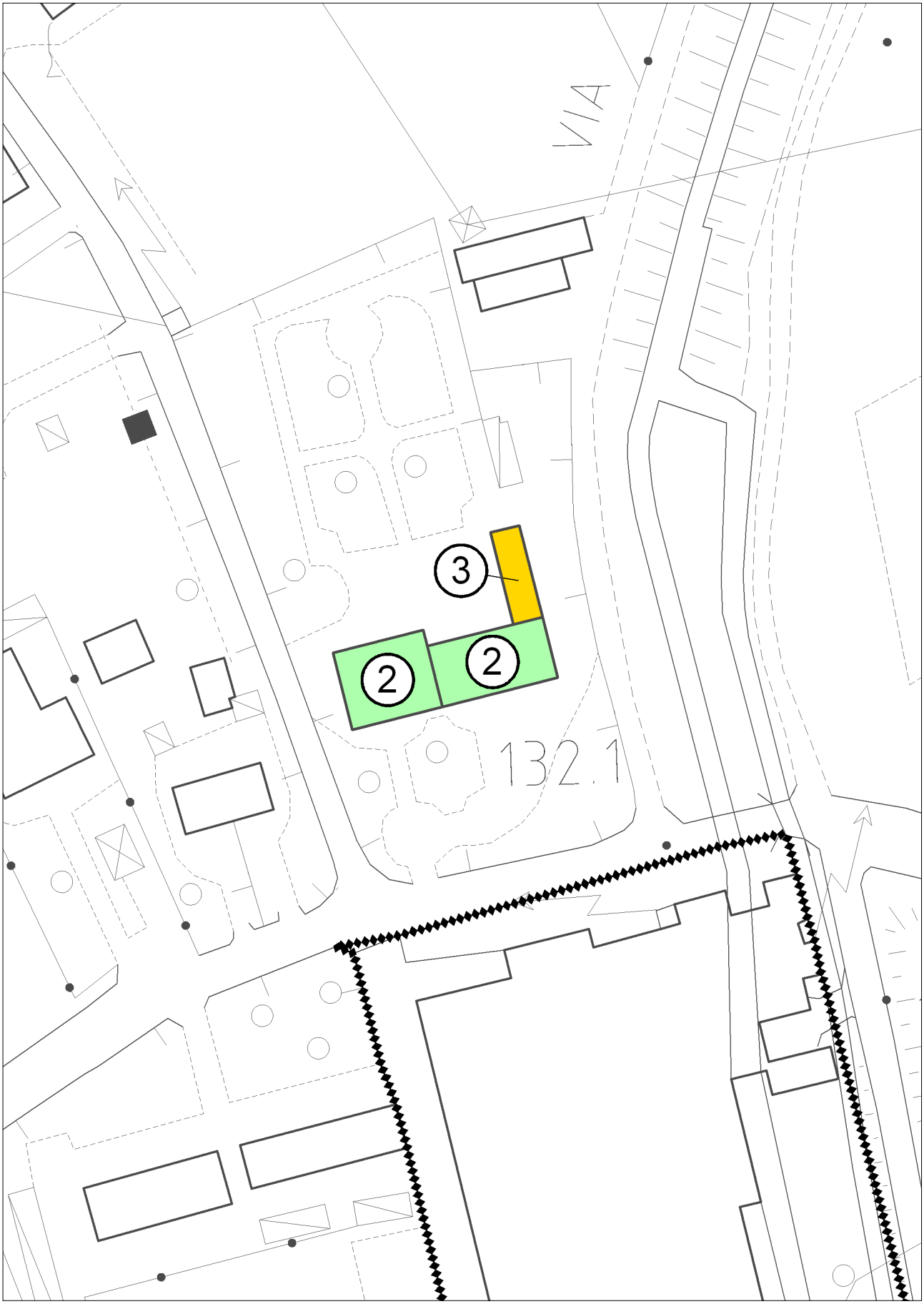

COMUNE DI ZUGLIANO (VI)

scala 1:1000

Previsioni puntuali in zona agricola

E65

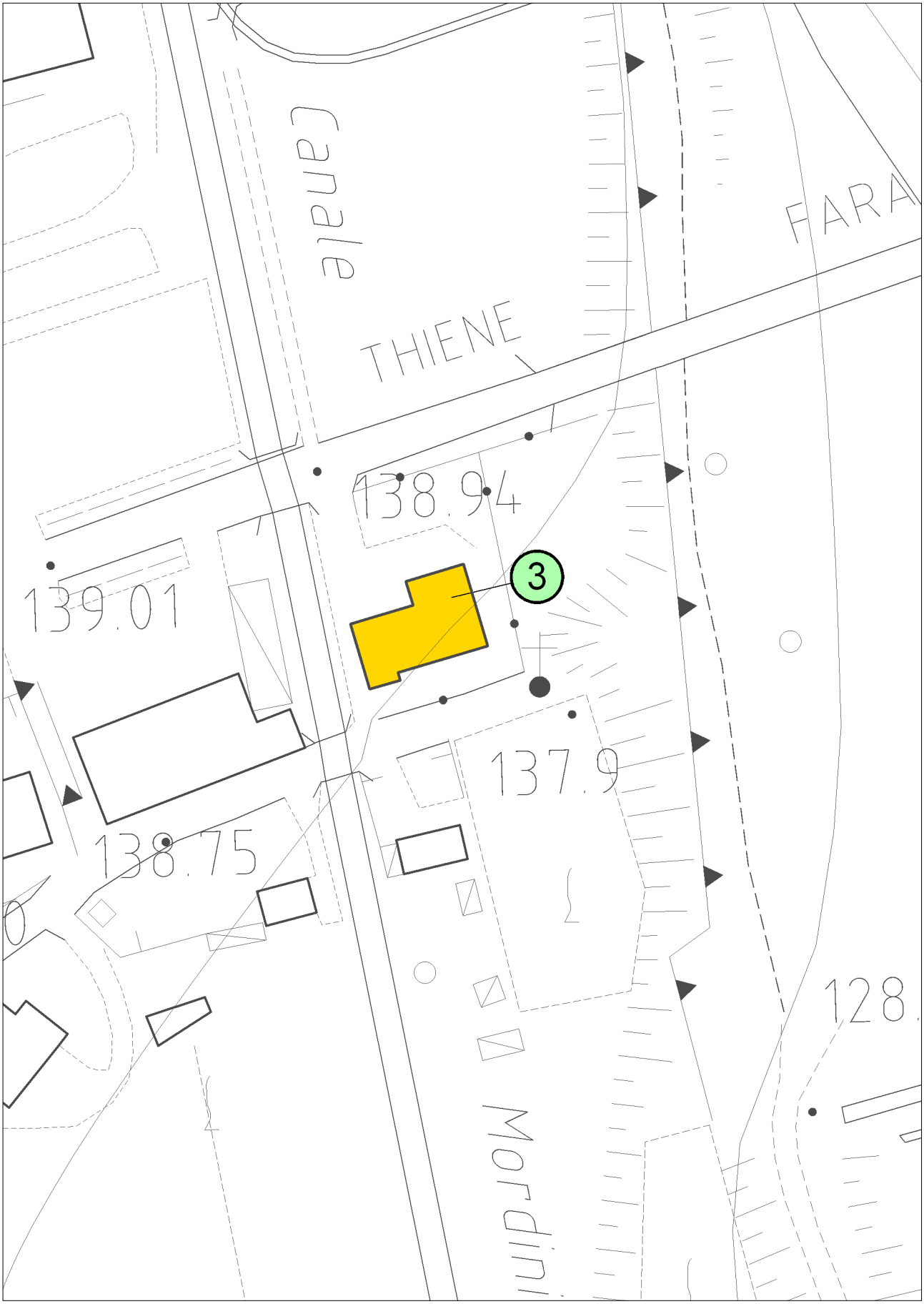

COMUNE DI ZUGLIANO (VI)

scala 1:1000

Previsioni puntuali in zona agricola

E66

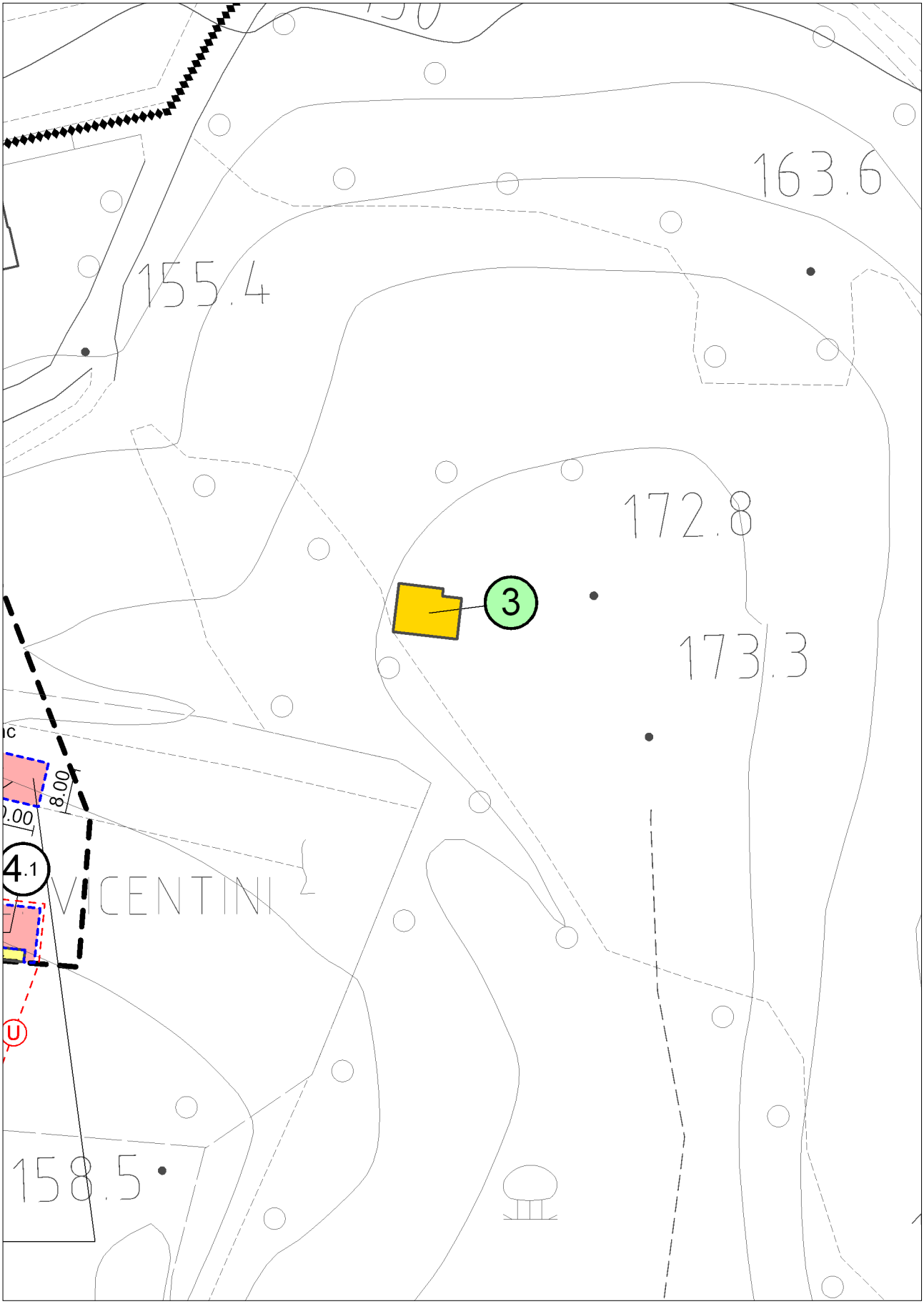

COMUNE DI ZUGLIANO (VI)

scala 1:1000

Previsioni puntuali in zona agricola

E67

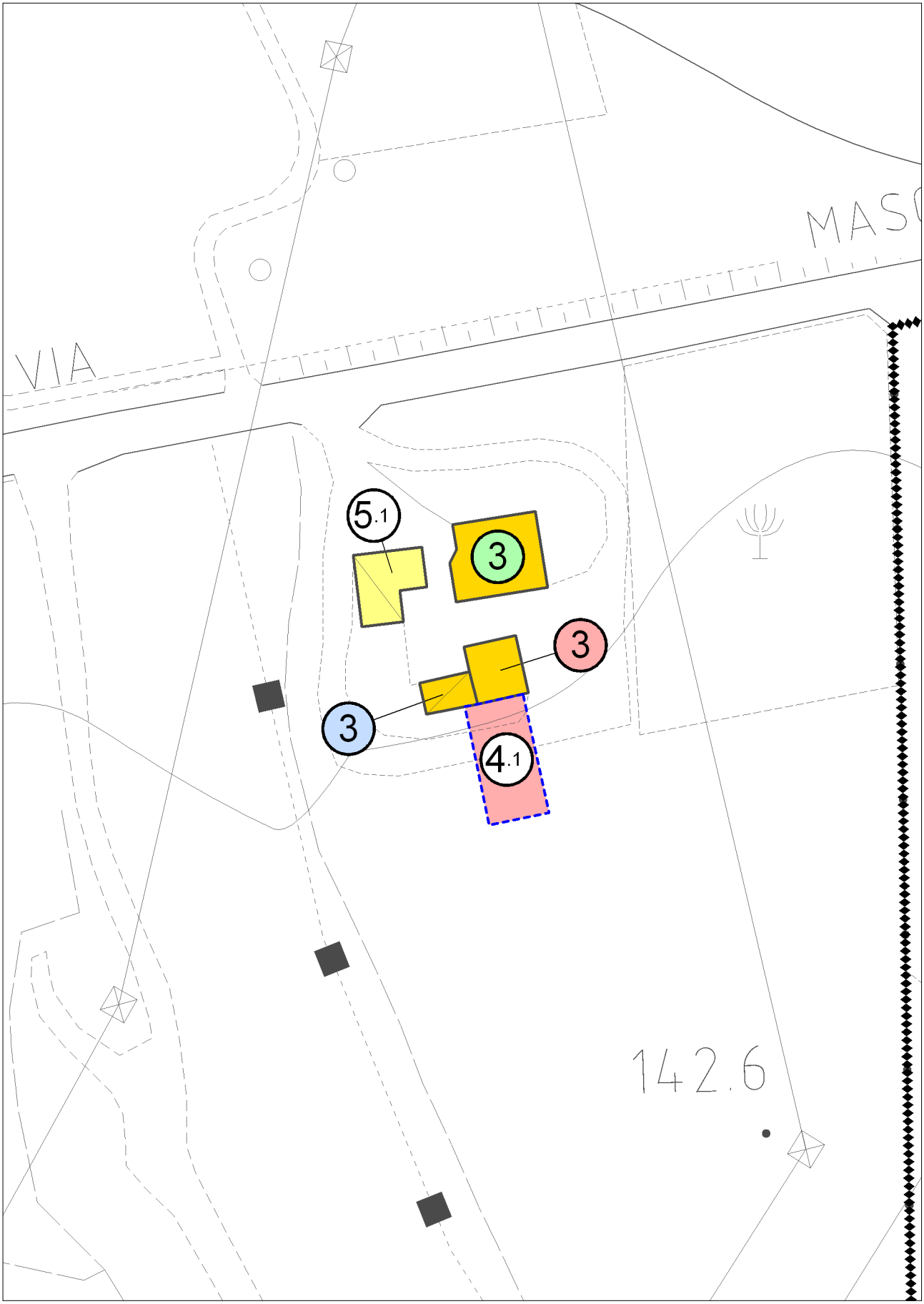

COMUNE DI ZUGLIANO (VI)

scala 1:1000

Previsioni puntuali in zona agricola
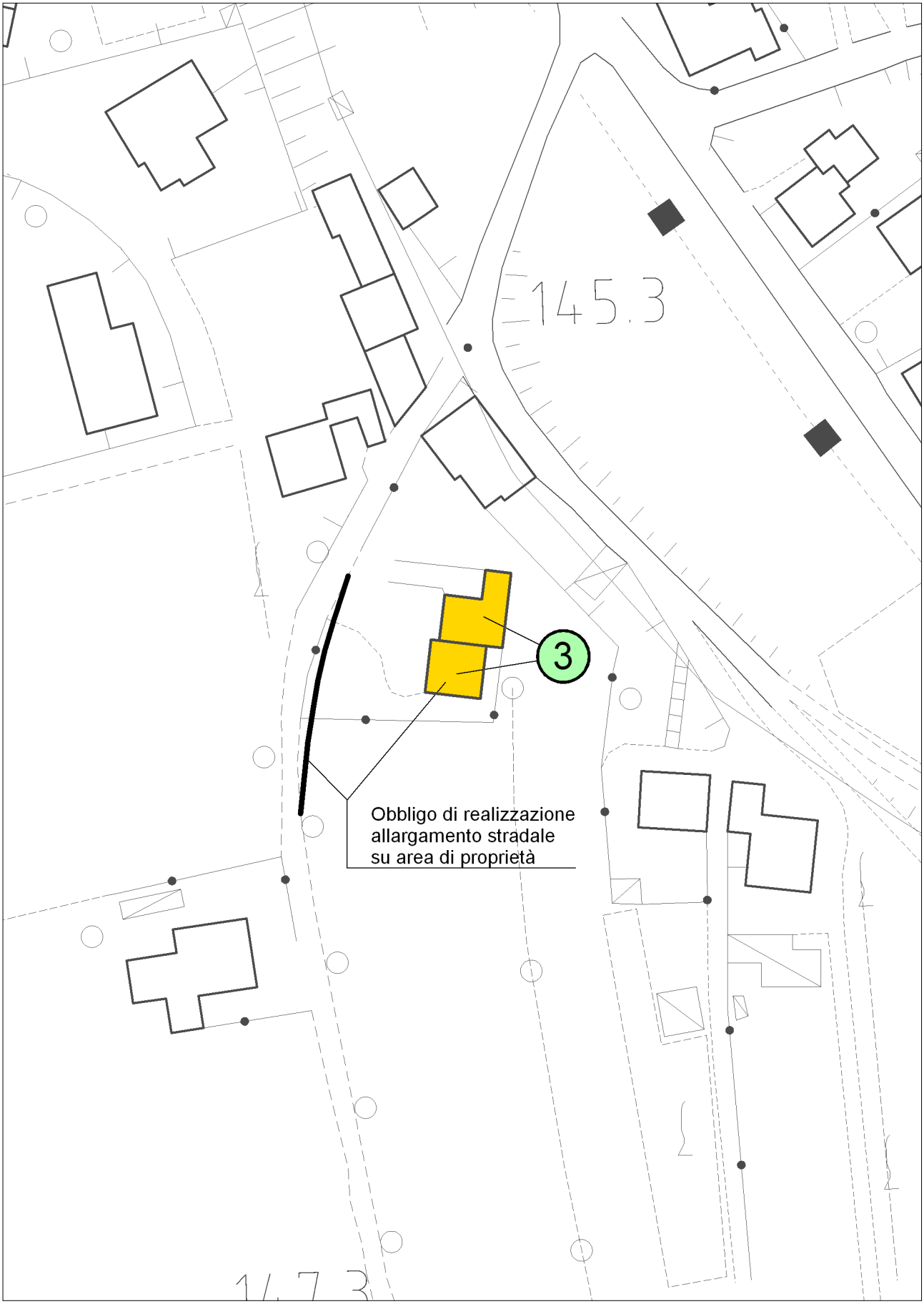
E68