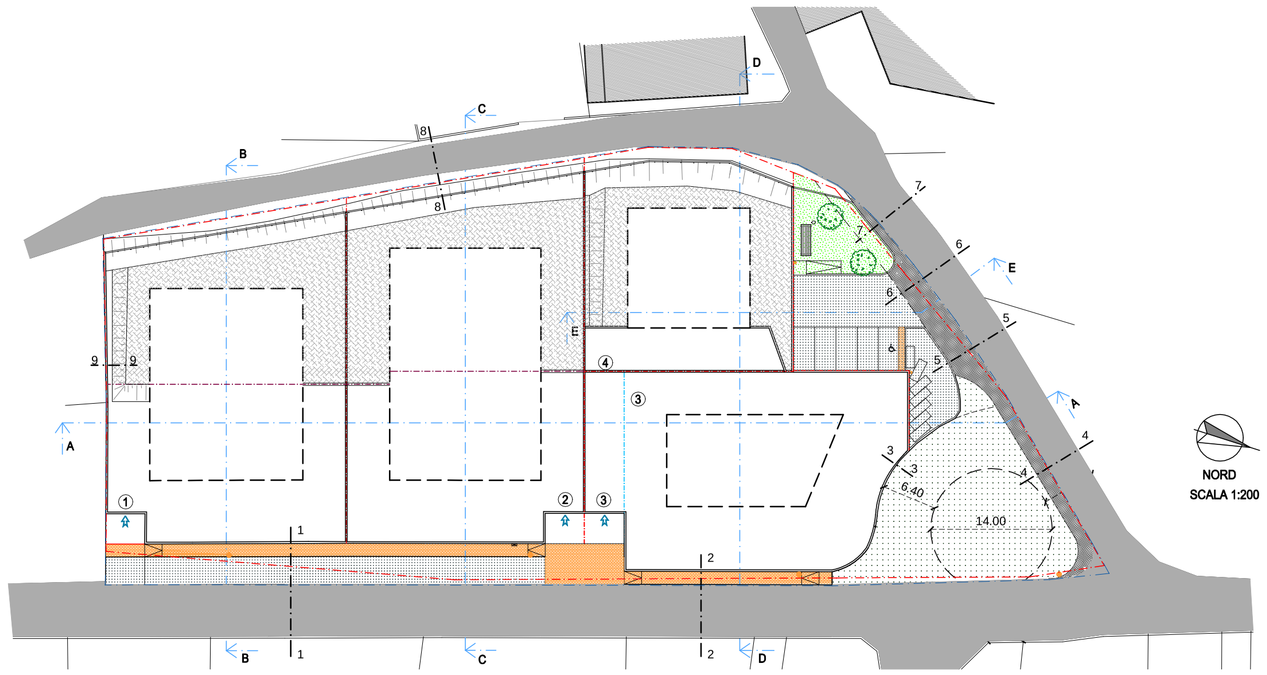

PLANIMETRIA 1:500

LEGENDA:

140.00 Quota attuale

140.00 Quota di progetto

140.00 Quota di riferimento per il calcolo volumetrico e l'altezza massima del fabbricato (quota media del marciapiede, oppure quota di riporto del terreno)

Riporto di terreno obbligatorio per quota di riferimento

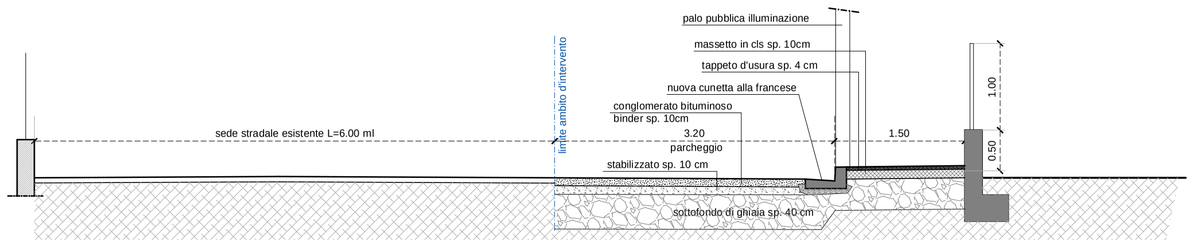

SEZIONE 1-1

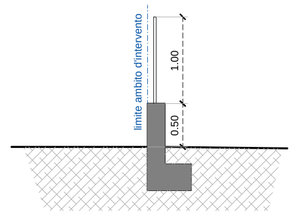

SEZIONE 3-3

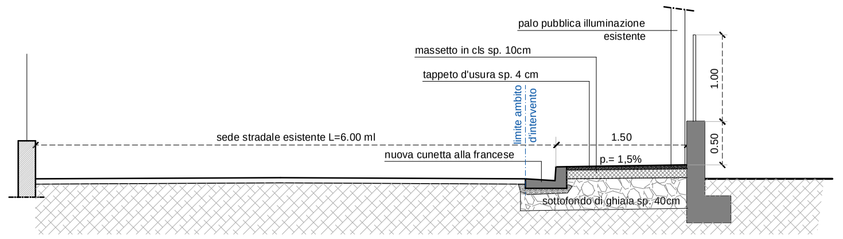

SEZIONE 2-2

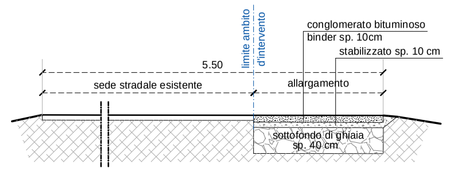

SEZIONE 4-4

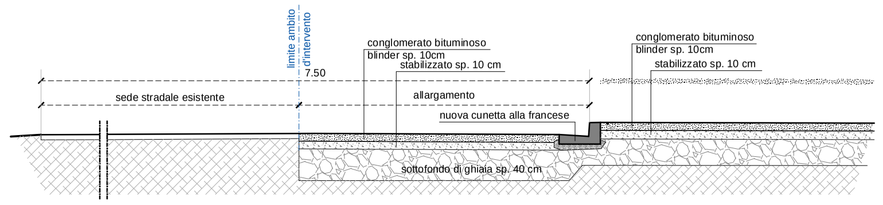

SEZIONE 5-5

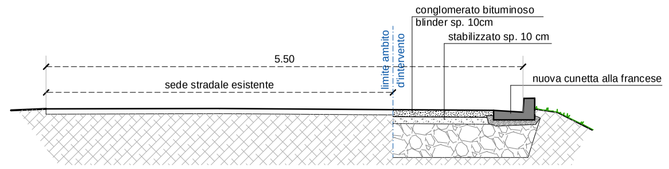

SEZIONE 7-7

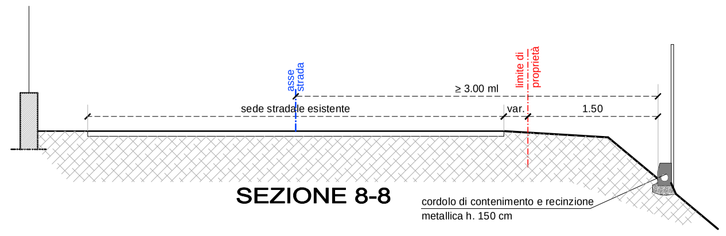

SEZIONE 8-8

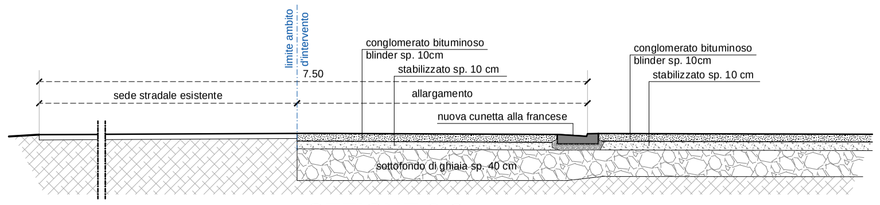

SEZIONE 6-6

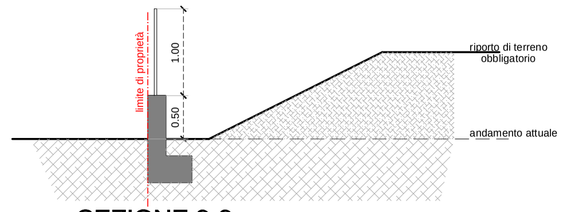

SEZIONE 9-9

SEZIONI TIPO 1:25

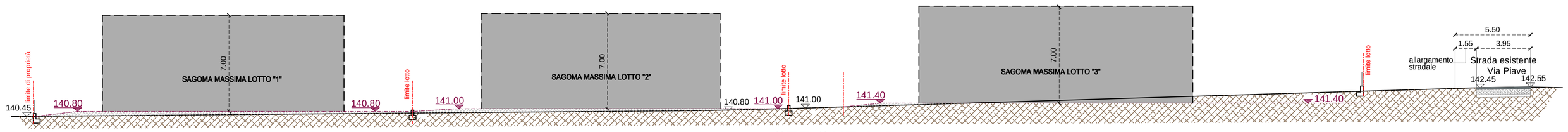

SEZIONE A-A

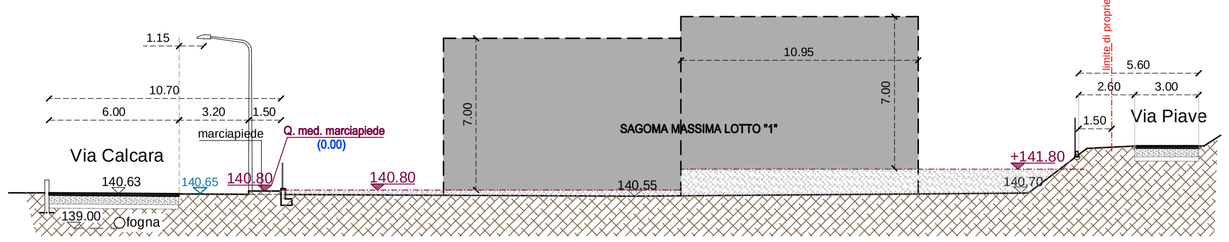

SEZIONE B-B

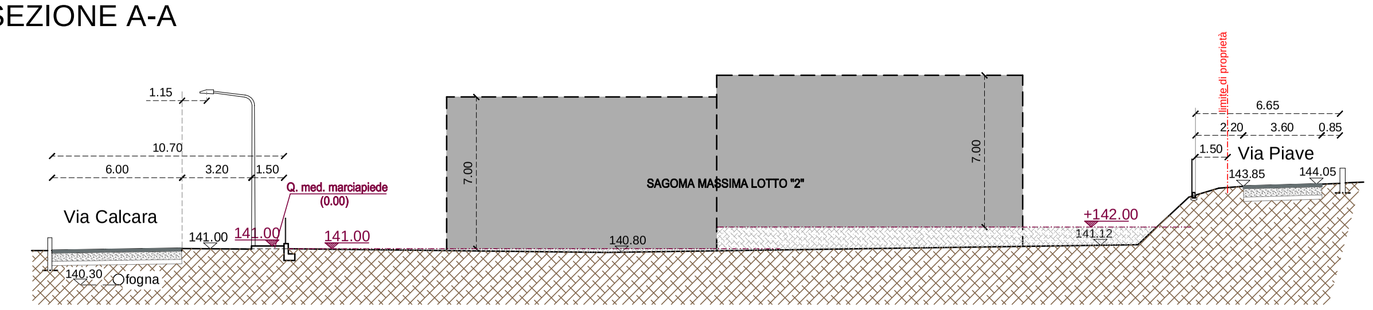

SEZIONE C-C

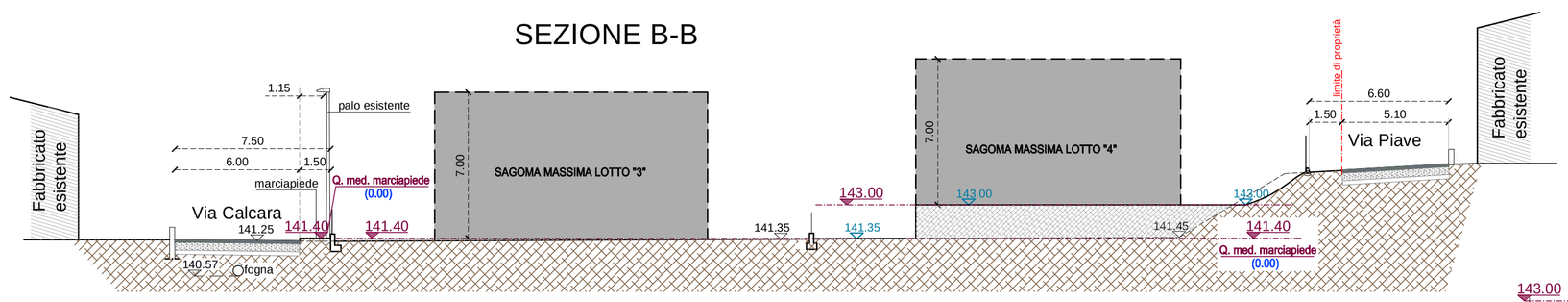

SEZIONE D-D

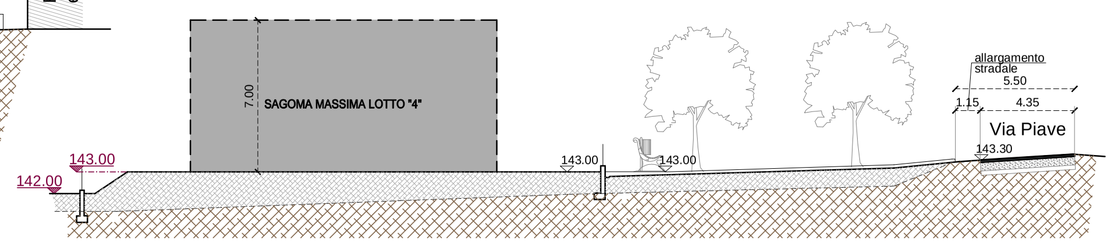

SEZIONE E-E

Ingegnere
Arturo Rosi
Via Divisione J. n. 5/A, 36030 Zugliano (VI)
tel.: 327.8749042
E-mail: rosiarturo@gmail.com

Geometra
Andrea Vivian
Via A. Zavagnin n. 16, 36030 Zugliano (VI)
tel.: 348.0368549
E-mail: geom.andreavivian@gmail.com

COMUNE DI ZUGLIANO

RICHIEDENTI : SCANDIAN GIOVANNI, PASIN GIUSEPPE, SPEROTTO ANTONELLA E PASIN ROSA

PROGETTO:

LOTTIZZAZIONE CALCARA

TAVOLA N° 6

TAV.		TAV.	
1	ESTRATTI DI MAPPA CATASTALE, P.A.T./I., P.I., POTZ0 SAT.	6	SEZIONI DI PROGETTO
2	STATO ATTUALE PLANIMETRIA E SEZIONI	7	SCHEMA SOTTOSERVIZI ACQUE METEO, FOGNA e ACQUEDOTTO
3	CALCOLI URBANISTICI	8	SCHEMA SOTTOSERVIZI TELECOM, ENEL e P.I., PUBBLICA
4	PLANIVOLUMETRICO PLANIMETRIA E CALCOLI	9	SOTTOSERVIZI, e PROGETTO GAS METANO e SEGN. STRADALE
5	INDIV. AREE DA CEDERE PLANIMETRIA		

LOCALIZZAZIONE: Via CALCARA

Fgl.: 3 Mapp.: 624, 86, 87, 88, 89

DATA: INT. MARZO 2016

SCALA : 1:200

ELABORATI: SEZIONI DI PROGETTO

I RICHIEDENTI:

IL PROGETTISTA: