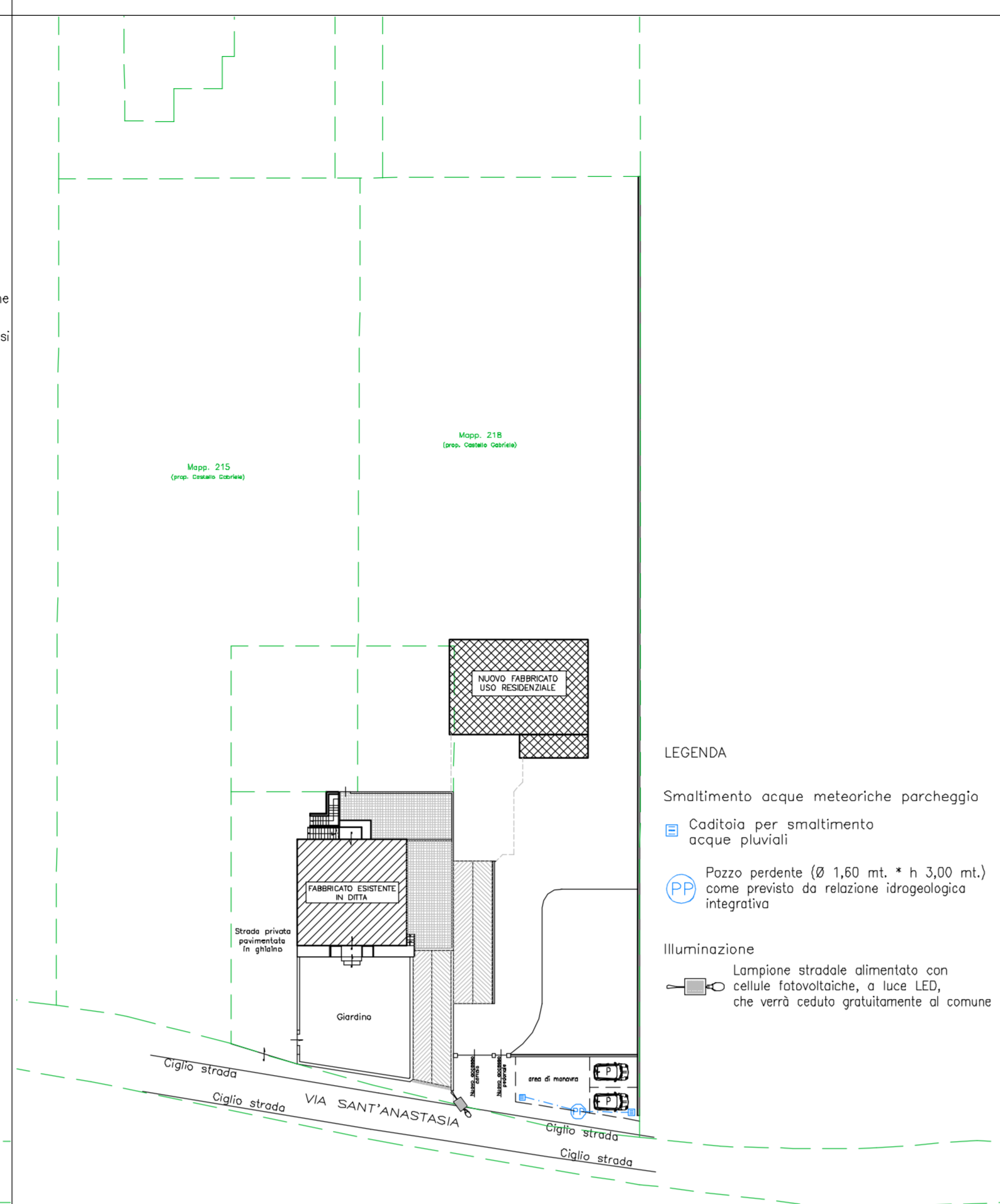
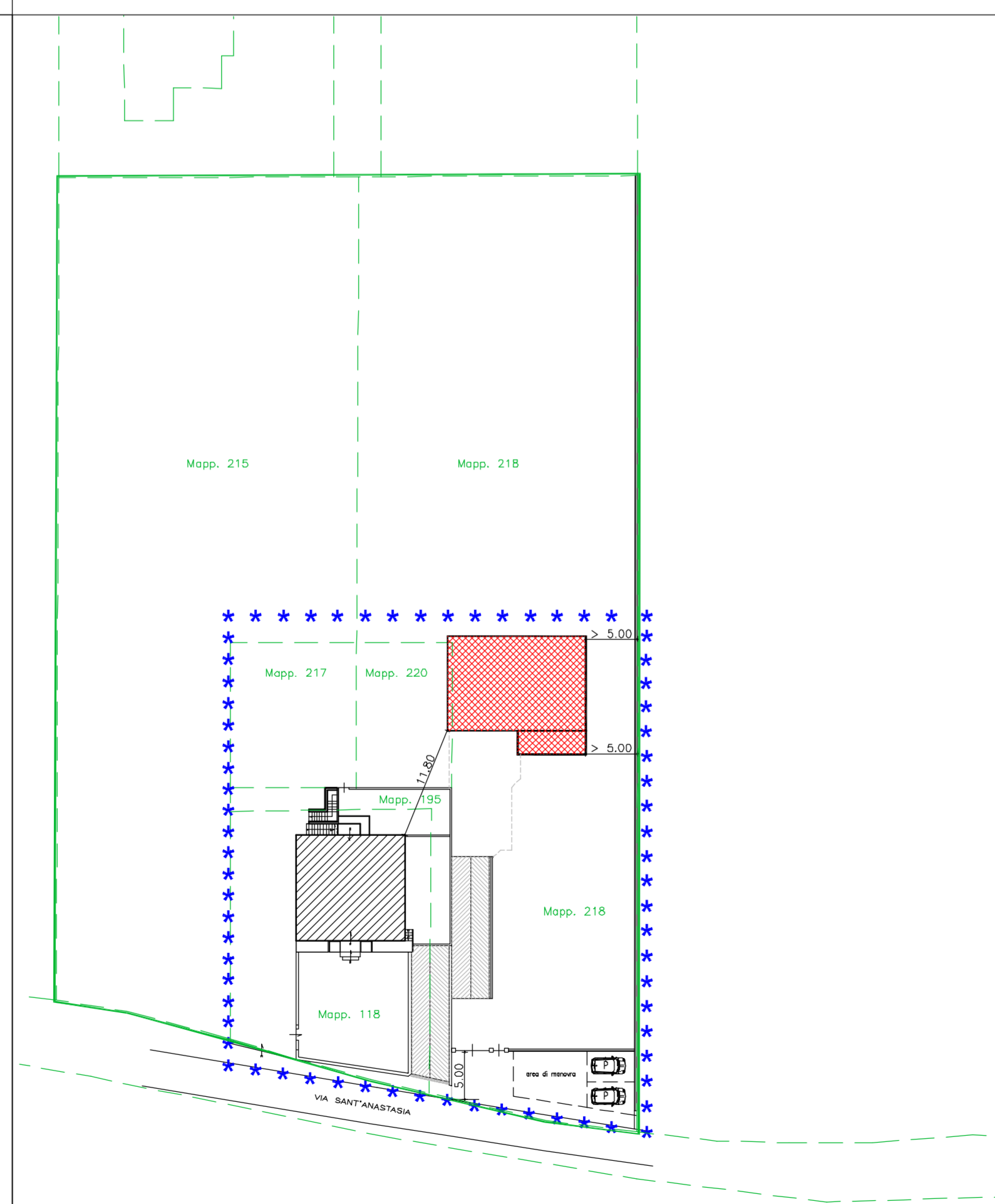


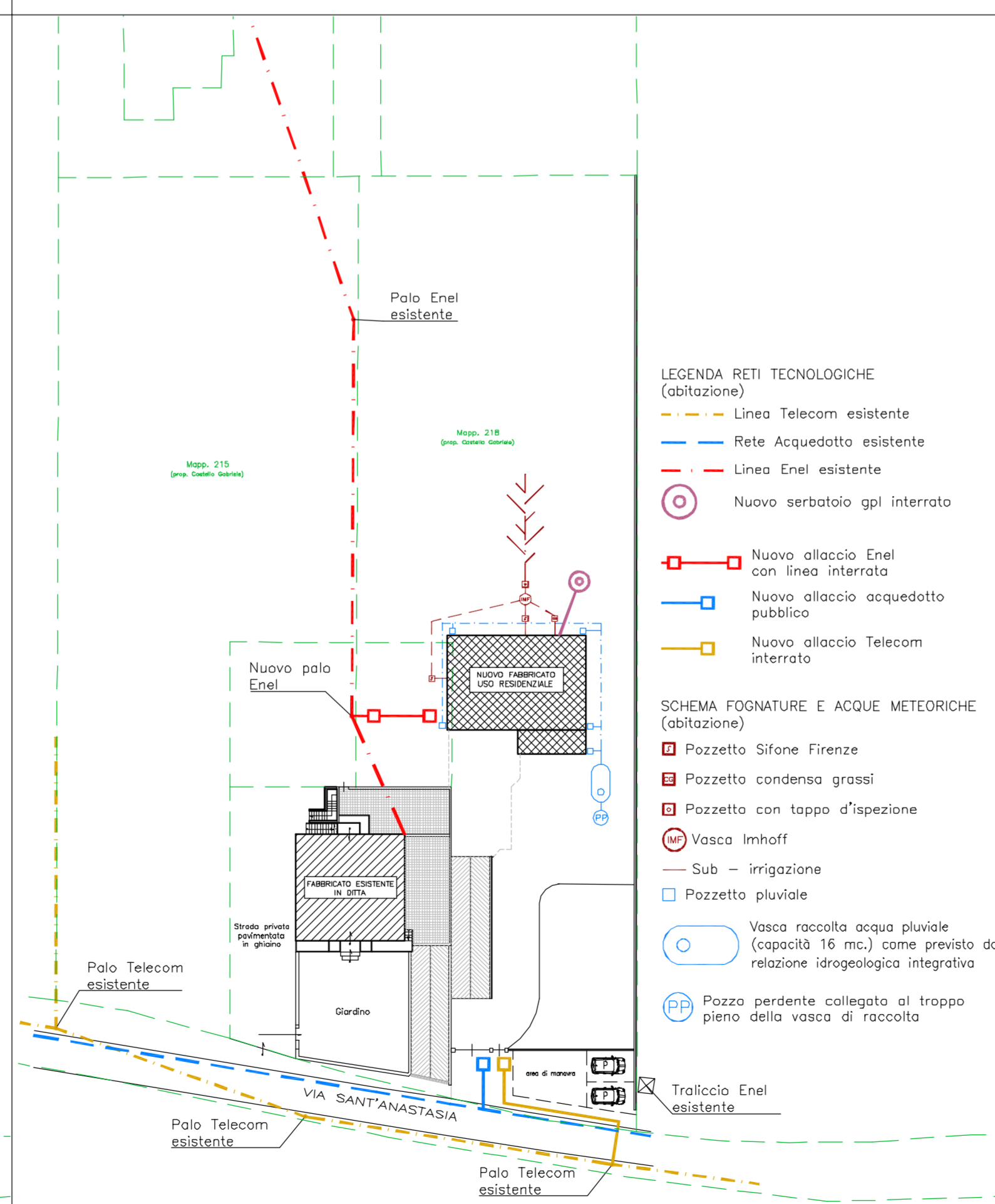
SCHEMA PIANO DI RECUPERO AD INIZIATIVA PUBBLICA  
SCALA 1:500



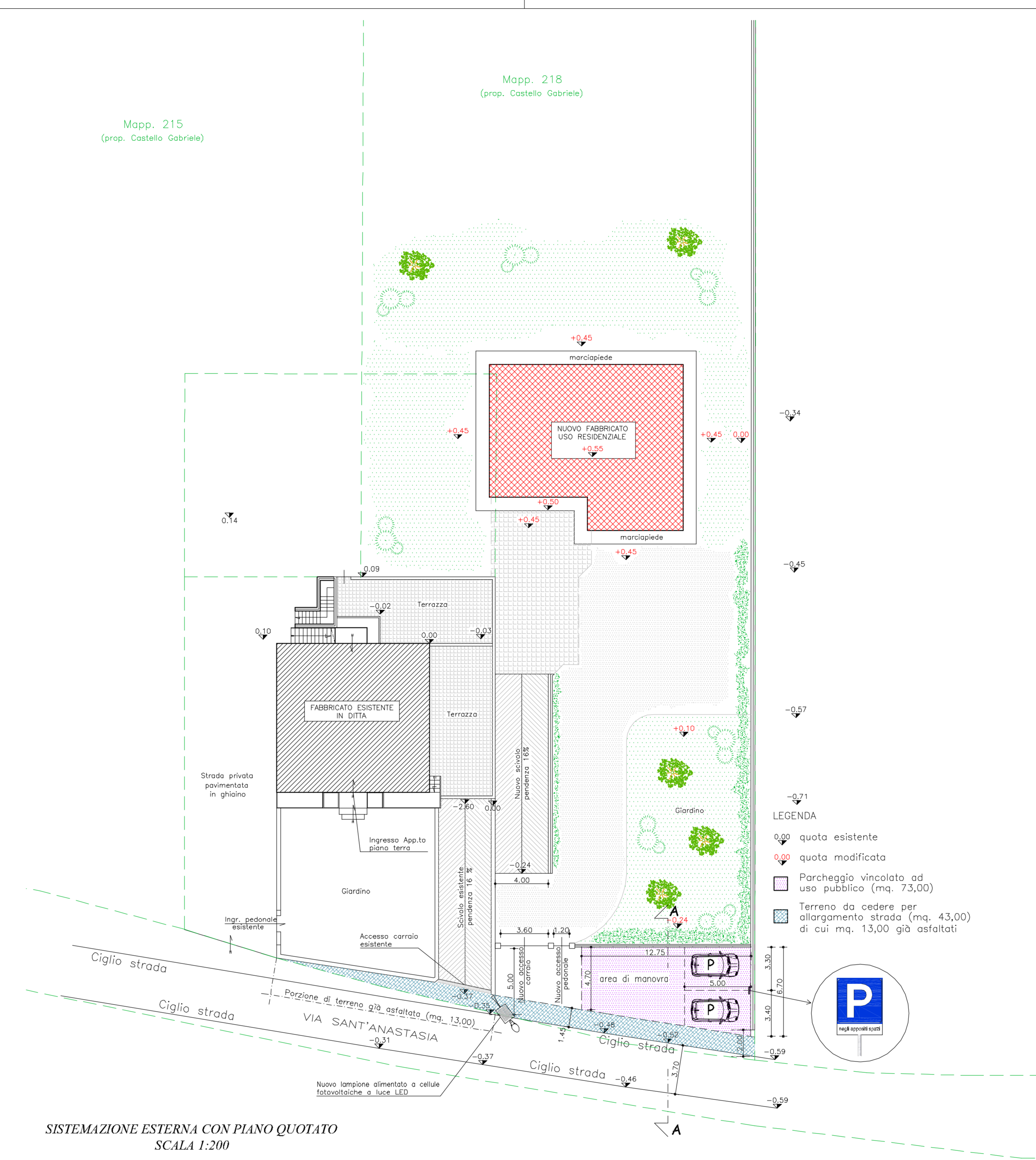
SCHEMA RETI TECNOLOGICHE DEL PIANO DI RECUPERO  
SCALA 1:500



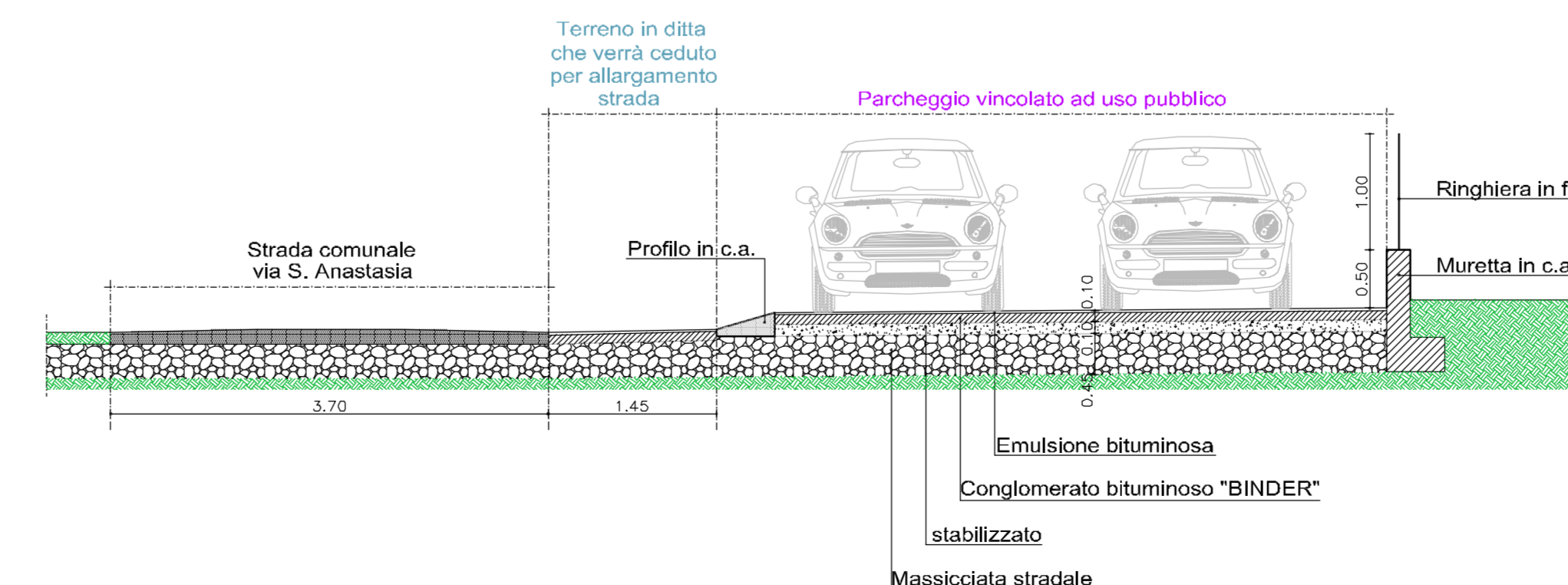
INGRANDIMENTO CON INDICATE LE DISTANZE DA CONFINI E FABBRICATI  
SCALA 1:500



SCHEMA RETI TECNOLOGICHE PRIVATE  
SCALA 1:500



SISTEMAZIONE ESTERNA CON PIANO QUOTATO  
SCALA 1:200



SEZIONE A - A  
scala 1:50

Comune di Zugliano Provincia di Vicenza

oggetto: Piano di Recupero ad Iniziativa Pubblica, per la costruzione di un fabbricato ad uso residenziale, mediante demolizione con trasposizione del volume, di un fabbricato esistente ed in base all'art. 3 della L.R. n. 14/2009 e s.m.  
elaborati: Schema P.d.R. di iniziativa pubblica, schema distanzi dei confini, schema reti tecnologiche del P.d.R. e privato, sistemazione esterna con piano quotato e sezione parcheggio. tavola n. 3

scala: 1:500 - 1:200 - 1:50 data: Settembre 2013

gli committenti: CASTELLO GABRIELE e BETTALE LUIGINA

il tecnico: Cattelan Geom. Piergiorgio il DD. LL. gli committenti: l'impresa