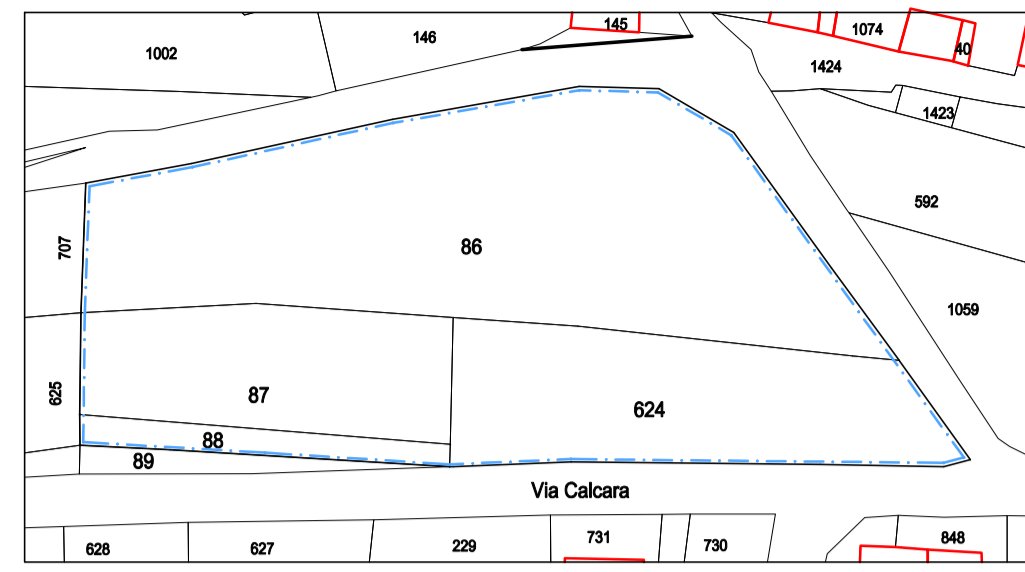


ESTRATTO CATASTALE:



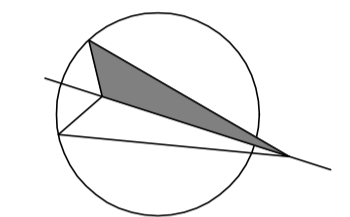
Scala 1:1000

LEGENDA:

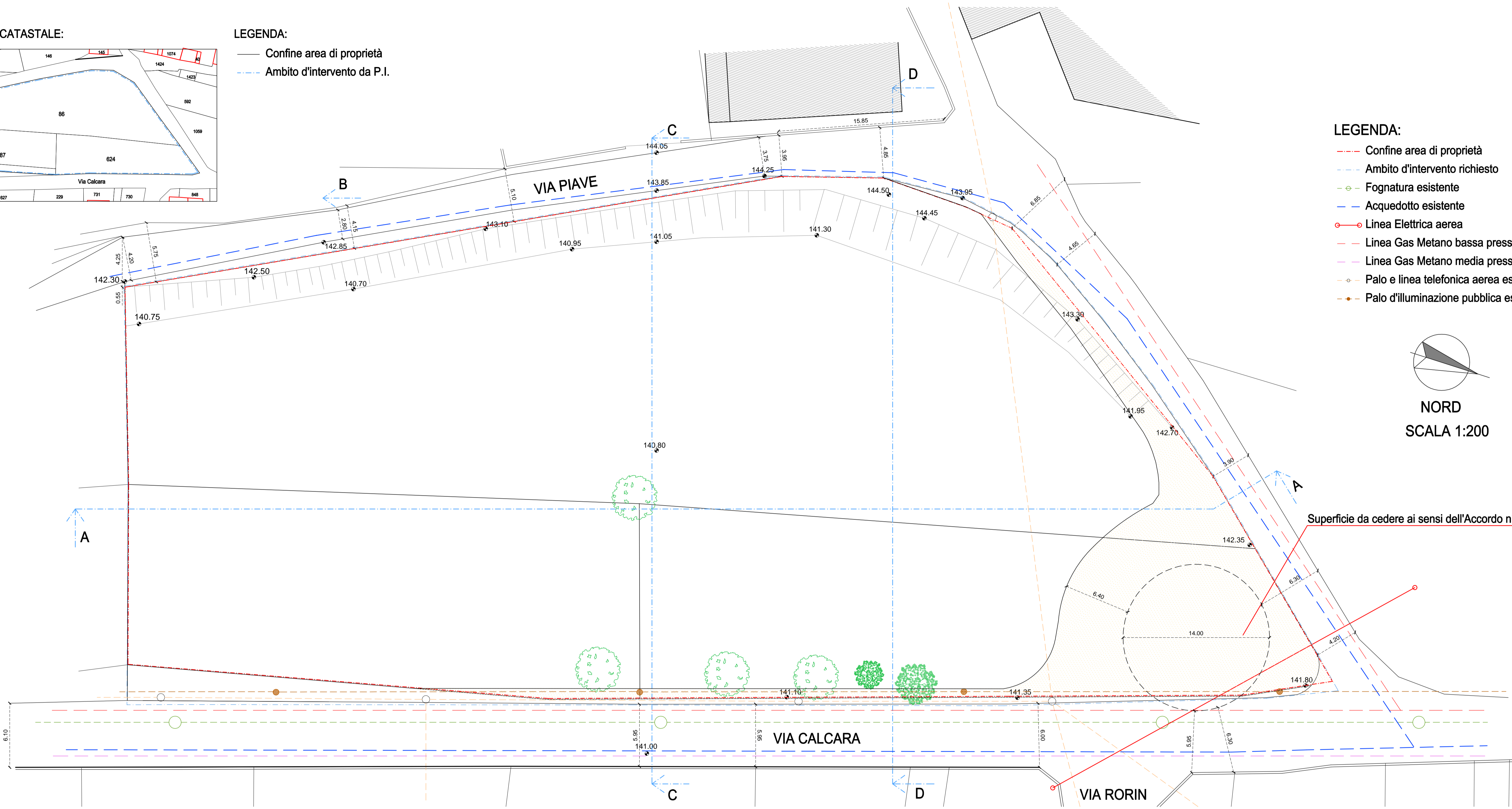
- Confine area di proprietà
- - - - - Ambito d'intervento da P.I.

LEGENDA:

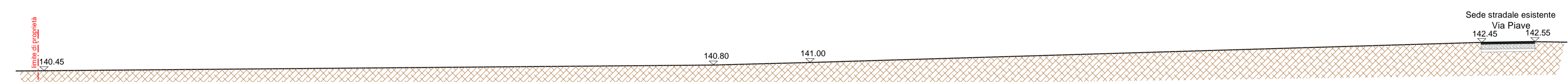
- - - - - Confine area di proprietà
- - - - - Ambito d'intervento richiesto
- - - - - Fognatura esistente
- - - - - Acquedotto esistente
- ○ ○ ○ ○ Linea Elettrica aerea
- - - - - Linea Gas Metano bassa pressione
- - - - - Linea Gas Metano media pressione
- ○ ○ ○ ○ Palo e linea telefonica aerea esistente
- ○ ○ ○ ○ Palo d'illuminazione pubblica esistente



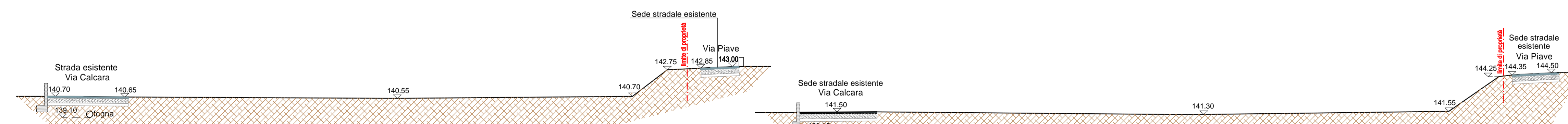
NORD  
SCALA 1:200



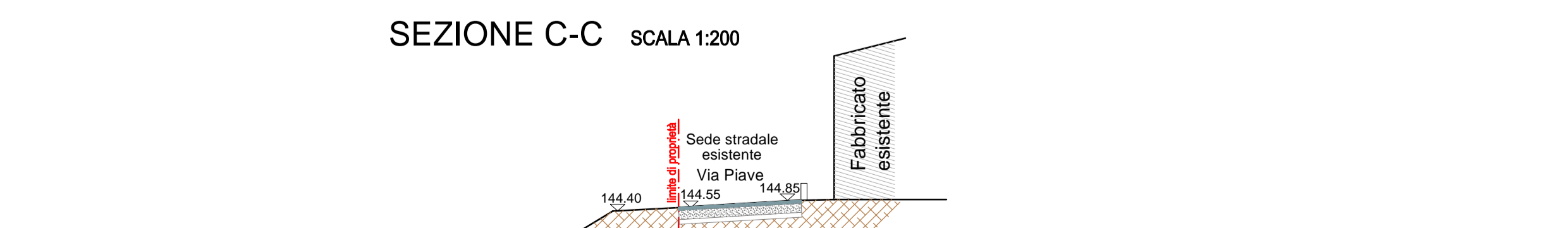
Superficie da cedere ai sensi dell'Accordo n° 37, mq 502




SEZIONE A-A SCALA 1:200



SEZIONE B-B SCALA 1:200



SEZIONE C-C SCALA 1:200



SEZIONE D-D SCALA 1:200

<p><b>Ing. Arturo Rosi</b> Via Divisione J. n. 5/A, 38030 Zugliano (VI) tel.: 327.8749042 E-mail: rosarturo@gmail.com</p>		<p><b>COMUNE DI ZUGLIANO</b></p>																					
<p>RICHIEDENTI: <b>SCANDIAN GIOVANNI, PASIN GIUSEPPE, SPEROTTO ANTONELLA E PASIN ROSA</b></p>		<p>PROGETTO: <b>LOTTIZZAZIONE CALCARA</b></p>																					
<p>TAVOLA N° <b>2</b></p>	<table border="1"> <tr> <td>1</td> <td>ESTRATTI DI MAPPA CATASTALE DA V. DI FOTO SAT.</td> <td>6</td> <td>SEZIONI DI PROGETTO</td> </tr> <tr> <td>2</td> <td>STATO ATTUALE PLANIMETRIA E SEZIONI</td> <td>7</td> <td>SCHEMA SOTTOSERVIZI</td> </tr> <tr> <td>3</td> <td>CALCOLI URBANISTICI</td> <td>8</td> <td>SCHEMA SOTTOSERVIZI TELECOM ENEL e ILL. PUBBLICA</td> </tr> <tr> <td>4</td> <td>PLANIVOLUMETRICI</td> <td>9</td> <td>SOTTOSERVIZI DI PROGETTO GAS METANO e SEGN. STRADALE</td> </tr> <tr> <td>5</td> <td>INDIV. AREA DA CEDERE PLANIMETRIA</td> <td></td> <td></td> </tr> </table>	1	ESTRATTI DI MAPPA CATASTALE DA V. DI FOTO SAT.	6	SEZIONI DI PROGETTO	2	STATO ATTUALE PLANIMETRIA E SEZIONI	7	SCHEMA SOTTOSERVIZI	3	CALCOLI URBANISTICI	8	SCHEMA SOTTOSERVIZI TELECOM ENEL e ILL. PUBBLICA	4	PLANIVOLUMETRICI	9	SOTTOSERVIZI DI PROGETTO GAS METANO e SEGN. STRADALE	5	INDIV. AREA DA CEDERE PLANIMETRIA			<p>LOCALIZZAZIONE: Via CALCARA</p> <p>Fgl.: 3 Mapp.: 624, 86, 87, 88, 89</p> <p>DATA: MAGGIO 2018</p>	
1	ESTRATTI DI MAPPA CATASTALE DA V. DI FOTO SAT.	6	SEZIONI DI PROGETTO																				
2	STATO ATTUALE PLANIMETRIA E SEZIONI	7	SCHEMA SOTTOSERVIZI																				
3	CALCOLI URBANISTICI	8	SCHEMA SOTTOSERVIZI TELECOM ENEL e ILL. PUBBLICA																				
4	PLANIVOLUMETRICI	9	SOTTOSERVIZI DI PROGETTO GAS METANO e SEGN. STRADALE																				
5	INDIV. AREA DA CEDERE PLANIMETRIA																						
<p>SCALA: 1:200</p>	<p>ELABORATI: <b>STATO ATTUALE PLANIMETRIA E SEZIONI</b></p>																						
<p>RICHIEDENTI:</p>	<p>IL PROGETTISTA:</p>																						