

COMUNE DI ZUGLIANO

Provincia di Vicenza

PIANO DEGLI INTERVENTI

P.I.

N. 6 - VARIANTE

Elaborato

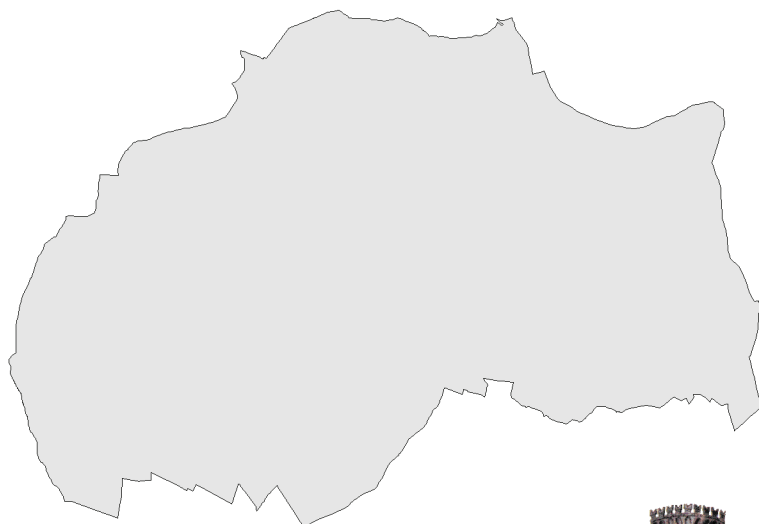
1b

Scala

1:5.000

VINCOLI

Piano degli interventi n.6 - variante - adottato con delibera di C.C. n. 10 del 25.02.2013
Elaborato adeguato alla delibera di C.C. n. 39 dell'8 luglio 2013



Sindaco Romano Leonardi

Progettista dott.ssa Keti Pozzan


















Ufficio Comunale di Piano














arch. Anna Moira Alba

arch. Rita Todeschini

geom. Silvia Zanetello

LEGENDA

| | | |
|---|--|---------|
|  | Confine comunale | |
|  | Perimetro zone classificate nella tavola 1a | |
|  | Vincolo culturale Parte Seconda - D.Lgs 42/2004 Complesso monumentale | Art. 7 |
|  | Vincolo idrogeologico-forestale R.D. 16/05/1926 n. 1126 | Art. 7 |
|  | Vincolo paesaggistico Parte Terza - D.Lgs. 42/2004 Aree di notevole interesse pubblico | Art. 7 |
|  | Vincolo paesaggistico Parte Terza - D.Lgs 42/2004 Limite di 150 m dalle acque pubbliche | Art. 7 |
|  | Vincolo paesaggistico Parte Terza - D.Lgs. 42/2004 Aree boscate | Art. 7 |
|  | Vincolo paesaggistico Parte Terza D.Lgs. 42/2004 Aree assegnate alle università agrarie e zone gravate da usi civici | Art. 7 |
|  | Zone di attenzione geologica P.A.I. bacino Brenta - Bacchiglione | Art. 7 |
|  | Corsi d'acqua | Art. 7 |
|  | Idrografia - Fasce di rispetto di profondità diverse R.D. 25/07/1904 n. 523 art. 96 lett. f) e L.R. 11/2004 art. 41 lett. g) | Art. 7 |
|  | Pozzi di prelievo per uso idropotabile e relativa fascia di rispetto | Art. 7 |
|  | Circonvallazione est di Thiene | Art. 32 |
|  | Linea elettrodotto a 132 kV a tema singola e relativa fascia di rispetto ai sensi della L.R. 27/93 e successive modifiche e integrazioni | Art. 7 |
|  | Linea elettrodotto a 132 kV a doppia tema non ottimizzata e relativa fascia di rispetto ai sensi della L.R. 27/93 e successive modifiche e integrazioni | Art. 7 |
|  | Fasce di rispetto metanodotti | Art. 7 |
|  | Ambito e fascia di rispetto cimiteri art. 338 R.D. 1265/1934 e art. 57 D.P.R. 285/1990 | Art. 7 |

| | | |
|---|---|--------|
|  | Impianti a rischio di incidente rilevante (RIR) D.Lgs. 17/08/1999 n. 334, D.M. 29/05/2001 e L.R. 11/2004 | Art. 7 |
|  | Allevamenti zootecnici | Art. 7 |
|  | Ambiti di linea d'orizzonte | Art. 7 |
|  | Viabilità panoramica | Art. 7 |
|  | Ambiti di varco agricolo non compromesso | Art. 7 |
|  | Nodo ecologico ambientale | Art. 7 |
|  | Manufatti minori di interesse ambientale testimoniale | Art. 7 |
|  | Elementi lineari significativi | |
|  | Aree dei coni visuali | Art. 7 |
|  | Vincoli di natura geologica, geomorfologica e idrogeologica: area non idonea | Art. 7 |
|  | Distanza minima tra insediamenti zootecnici e residenze civili sparse | Art. 7 |
|  | Distanza minima reciproca tra insediamenti zootecnici e residenze civili concentrate (centri abitati) | Art. 7 |
|  | Impianti di telecomunicazione elettronica ad uso pubblico | Art. 7 |

