

Elaborato

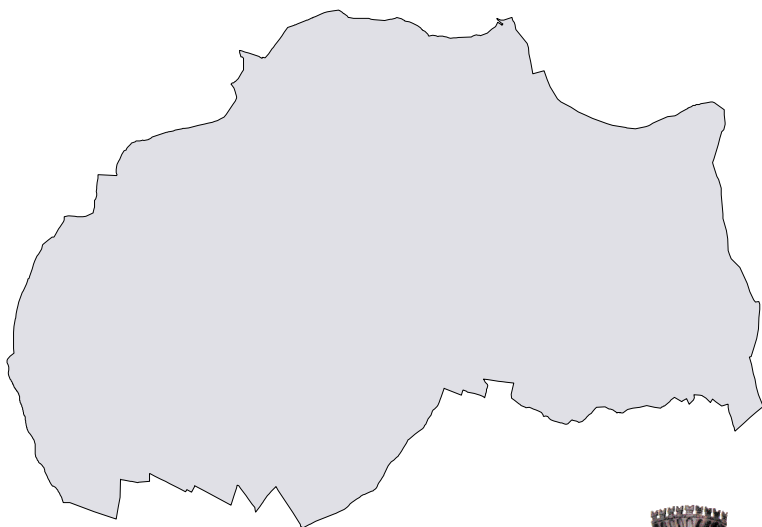
4

Scala

1:1.000
1:2.000

Nuclei agricoli e contrade

Elaborato aggiornato con le modifiche determinate dalle osservazioni accolte



Sindaco
Romano Leonardi

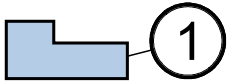
Progettista
dott. Adriano Ferraro

Ufficio Comunale di Piano
Adriano Ferraro
Barbara De Pretto
Antonella Gramola
Paolo Montagna

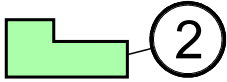
LEGENDA



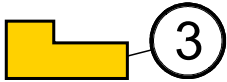
Perimetro insediamento



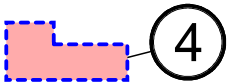
Categoria di intervento 1: immobili di riconosciuto notevole interesse storico, architettonico, monumentale e testimoniale



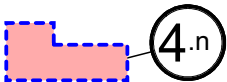
Categoria di intervento 2: immobili di rilevante interesse storico, architettonico, monumentale e testimoniale



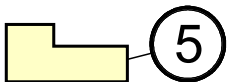
Categoria di intervento 3: ristrutturazione edilizia



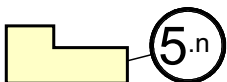
Categoria di intervento 4: interventi di nuova edificazione



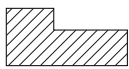
Categoria di intervento 4: interventi di nuova edificazione subordinati alla trasposizione dei volumi esistenti corrispondenti



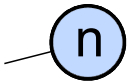
Categoria di intervento 5: demolizione senza ricostruzione



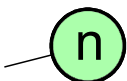
Categoria di intervento 5: demolizione e ricostruzione con trasposizione di volume



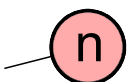
Possibilità di sopraelevazione



Categoria di intervento introdotta con il PI per la quale non è ammesso il cambio d'uso



Categoria di intervento introdotta con il PI per la quale è ammesso il cambio d'uso a residenza



Categoria di intervento introdotta con il PI per la quale è ammesso il cambio d'uso a turistico-ricettiva/ristorazione



Categoria di intervento del PRG vigente per la quale è confermato il possibile cambio d'uso a residenza



Portici



Passaggio coperto con archi



Arco di accesso a corte / portale



Affresco / pittura



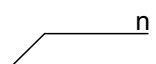
Forno a legna



Progettazione unitaria



Andamento falde copertura



Altezza prescritta nelle sopraelevazioni e/o nuova edificazione



Sopraelevazione fino all'allineamento con la linea di gronda

