DOCUMENTAZIONE FOTOGRAFICA

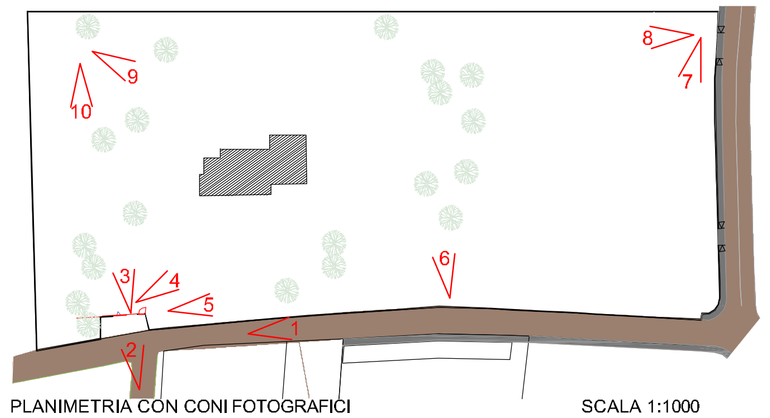

PLANIMETRIA CON CONI FOTOGRAFICI SCALA 1:1000

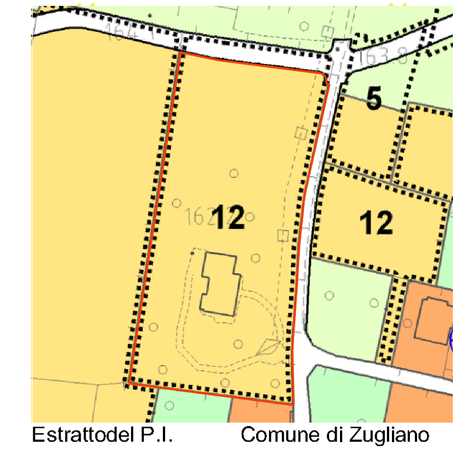

Estrattodel P.I. Comune di Zugliano
scala 1:2000

Estratto di mappa Comune di Zugliano
Foglio 15 mappali 241-242-244-509-511-513
scala 1:2000

mappali in proprietà

posizione della recinzione attuale rispetto alla quale è stato redatto il progetto di PUA

SUPERFICIE TERRITORIALE DI RILIEVO
DIMOSTRAZIONE GRAFICA

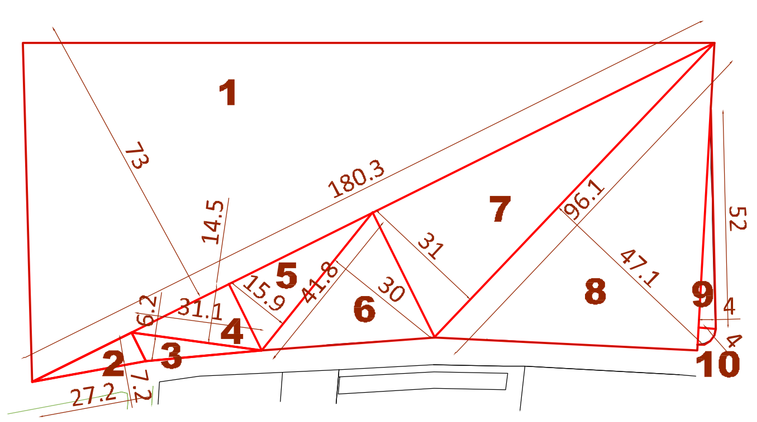

	a		b			area	
1	180,3	m	73,0	m	2	6580,3	m²
2	27,2	m	7,2	m	2	97,9	m²
3	31,1	m	6,2	m	2	96,3	m²
4	31,1	m	14,5	m	2	225,3	m²
5	41,8	m	15,9	m	2	332,1	m²
6	41,8	m	30,0	m	2	626,6	m²
7	96,1	m	31,0	m	2	1488,6	m²
8	96,1	m	47,1	m	2	2261,7	m²
9	52,0	m	4,0	m	2	103,6	m²
10	4²	m	3,1	m	4	12,6	m²
						11825,0	m²

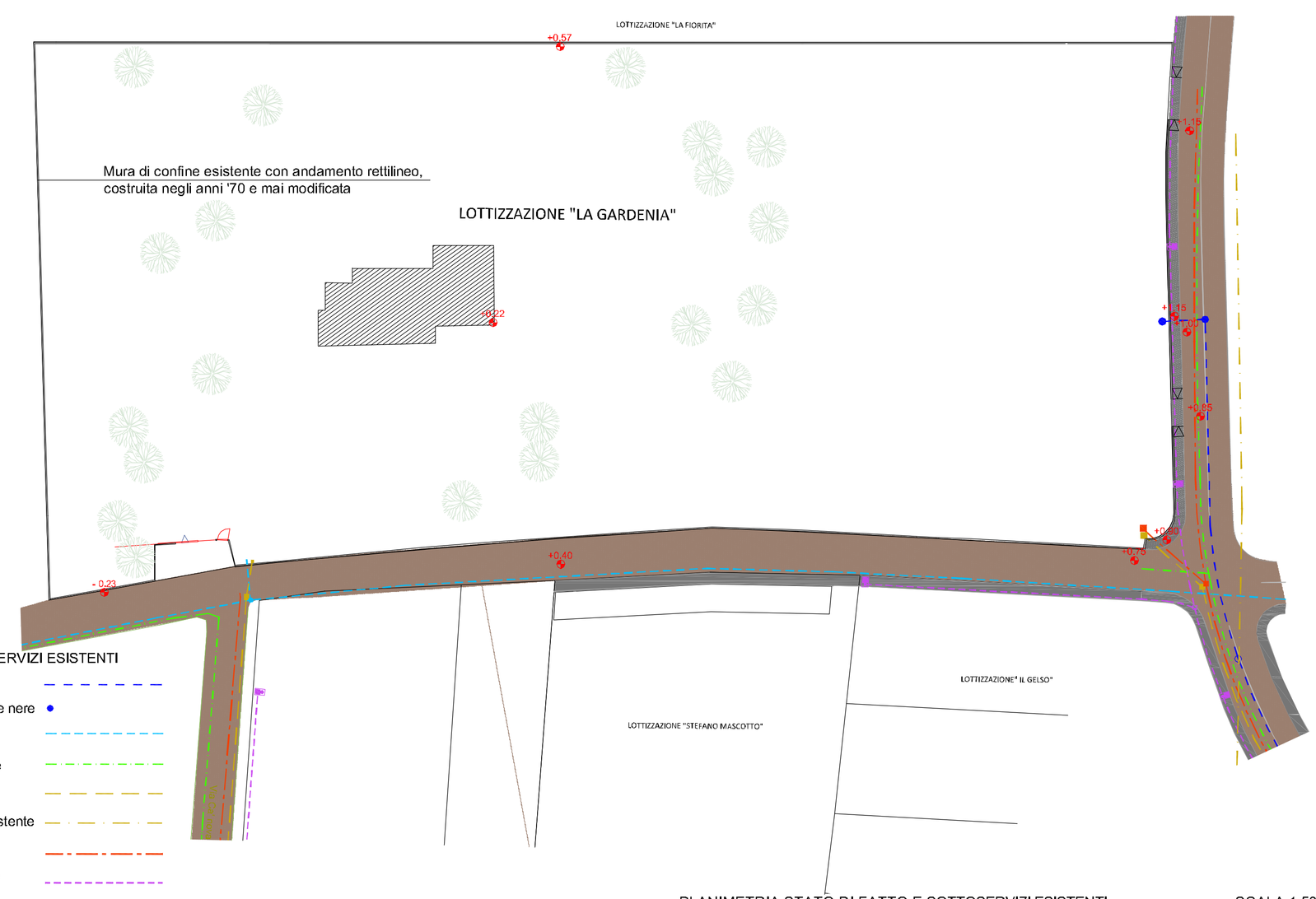

LEGENDA SOTTOSERVIZI ESISTENTI

- fognatura esistente
- pozzetto d'ispezione acque nere
- rete idrica esistente
- linea gas metano esistente
- elettrodotto enel esistente
- elettrodotto enel aerea esistente
- linea telefonica esistente
- linea pubb. illum. esistente (o in fase di realizzazione)
- quote +0.40

PLANIMETRIA STATO DI FATTO E SOTTOSERVIZI ESISTENTI SCALA 1:500

StudioCavaleri
Arch. Alessandro Cavaleri

TAVOLA 1 di 12	**Comune di Zugliano** **Provincia di Vicenza**
PROGETTO	Piano di lottizzazione " la Gardenia"
ELABORATO	Planimetria stato di fatto con sottoservizi esistenti - documentazione fotografica- estratto di mappa - estratto P.I.
SCALA	1:500 -1:1000-1:2000
COMMITTENTE	Mascotto Roberto - Mendo Anna Maria

aprile 2013

IL PROGETTISTA LA PROPRIETA'

Via Monte Grappa, 20a
36016 Thiene (VI)
tel. 0445/381959
fax 0445/361460
sandro@casaexpo.it
P.IVA 03375280248
C.F. CVLLSN74E23I531Z